

	KOMPLEKSAS	STADIJA	TOMAS	METAI
	U-1327	Konkretizuoti sprendiniai	IV	2018



OBJEKTAS:

**SUSISIEKIMO SISTEMOS SPECIALIOJO PLANO
ŠIAULIŲ RAJONE KOREGAVIMAS**

SPRENDINIAI

PLANAVIMO ORGANIZATORIUS:

ŠIAULIŲ RAJONO SAVIVALDYBĖS ADMINISTRACIJOS DIREKTORIUS

DETALIOJO PLANO RENGĖJAS:

UAB „URBANISTIKA“

PAREIGOS	PAVARDĖ	PARAŠAS
DIREKTORIUS	J. TREINYS	
VYR. ARCHITEKTĖ, PV	A. KAŽIENĖ	

TURINYS

Ivadas.....	4
Plano sąsaja su kitais teritorijų planavimo dokumentais ir programomis.....	9
1. Sprendiniai	10
1.1 Nagrinėjama teritorija	10
1.2 Šiaulių rajono savivaldybės susisiekimo sistema	11
1.3 Valstybinės ir vietinės reikšmės keliai	11
1.4 Gatvės.....	16
1.5 Susisiekimo sistemos duomenų bazės specifikacija.....	17
1.6 Kelių tvarkymo, naudojimo ir priežiūros reglamentai	21
1.7 Geležinkelių infrastruktūra	21
1.8 “Žaliūkių, Voveriškių ir Dainos kaimų plėtros schema ”	22
1.9 Tarptautinis Šiaulių karinis oro uostas	23
2. Inžinerinė infrastruktūra.....	25
2.1 Vandentiekio, nuotekų ir paviršinių nuotekų tinklai	25
2.2 Šilumos perdavimo tinklai	31
2.3 Magistraliniai dujotiekio tinklai.....	32
2.4 Elektros inžineriniai tinklai.....	33
3. Priedai	34
Priedas „Miškų keliai“.....	181

Rengėjų sąrašas:

Projekto dalis	Specialistas
▪ Projekto vadovė	Andželika Kažienė, atest. Nr. ATP1682
▪ Projekto koordinatorė	Rasa Bakšytė, atest. Nr. TPV1178
▪ Projekto dalies vadovas	A. Domatas, atest. Nr. 2529, 20697
▪ GIS specialistė, inžinierė	Aistė Skridailienė
▪ Technikas	Robertas Vilkas

Ivadas

Susisiekimo sistemos specialiojo plano koregavimas rengiamas Šiaulių rajono savivaldybės užsakymu (teritorijų planavimo dokumento rengimo pagrindas–Šiaulių rajono savivaldybės tarybos 2014 m. gruodžio 11 d. sprendimas Nr. T-327, Planavimo darbų programa ir Teritorijų planavimo sąlygos.

Planavimo lygmuo – rajono lygmens.

Planuojama teritorija – Šiaulių rajono savivaldybės teritorija.

Plano rengimo mastelis – M 1:20 000, detalizuoti miestų ir miestelių brėžiniai M1:2000.

Pagrindiniai planavimo tikslai:

1. užtikrinti darnią susisiekimo komunikacijų (kelių, gatvių) ir jų infrastruktūros rekonstrukciją ir plėtrą;
2. rezervuoti teritorijas susisiekimo komunikacijų plėtrai, nustatant ar pakeičiant planuojamos teritorijos naudojimo, tvarkymo ir (ar) apsaugos priemones ir kitus reikalavimus statinių statybos projektams rengti ir žemės sklypui naudoti;
3. vietinės reikšmės kelių (gatvių) sudaryto sąrašo patikslinimas, nustatant kelių (gatvių) priklausomybę (valstybinės reikšmės, vietinės reikšmės, viešieji, vidaus, privatūs, miškų, urėdijų, sodo bendrijų, perspektyviniai keliai). Numerių, pavadinimų, kategorijų ir parametru (ilgis, plotis, dangos tipas, pradžios ir pabaigos koordinatės) suteikimas ir kt.
4. pėsčiųjų, dviračių takų, šaligatvių, automobilių stovėjimo aikštelių sąrašų patikslinimas ir sudarymas, priklausomybės ir techninių charakteristikų nustatymas (ilgis, plotis, plotas, danga);
5. įvertinti susisiekimo komunikacijų (gatvių) infrastruktūros plėtrą, rezervuoti teritorijas, jungiančias koridorius, atsižvelgiant į Šiaulių miesto Transporto organizavimo specialiojo plano sprendinius.

Susisiekimo sistemos specialiojo plano koregavimas rengiamas iškilus probleminėms situacijoms dėl vietinės reikšmės kelių infrastruktūros sprendinių neatitikimo realiai situacijai bei pasikeitusių poreikių. Rengiamo koregavimo plano tikslas-pakoreguoti susisiekimo infrastruktūros specialiojo plano sprendinius pagal iškilusias problemines situacijos bei atsižvelgiant į naujai atsiradusius seniūnijų ir savivaldybės susisiekimo infrastruktūros poreikius, numatyti naujus sprendinius.

Specialiojo plano rengimui išduotos planavimo sąlygos:

- 2016 m. spalio 12 d. Šiaulių apskrities priešgaisrinės gelbėjimo valdybos raštas dėl planavimo sąlygų Nr. REG13555;
- 2016 m. spalio 13 d. TEO LT, AB, raštas dėl planavimo sąlygų Nr. REG13639;
- 2016 m. spalio 17 d. Šiaulių rajono savivaldybės administracijos raštas dėl planavimo sąlygų Nr. REG13815;
- 2016 m. spalio 17 d. Nacionalinės visuomenės sveikatos centro prie Sveikatos ministerijos raštas dėl planavimo sąlygų Nr. REG13826;
- 2016 m. spalio 17 d. LITGRID AB raštas dėl planavimo sąlygų Nr. REG13829;
- 2016 m. spalio 17 d. Lietuvos automobilių kelių direkcijos prie Susisiekimo ministerijos raštas dėl planavimo sąlygų Nr. REG13849;
- 2016 m. spalio 18 d. Akcinės bendrovės „Lietuvos geležinkeliai“ raštas dėl planavimo sąlygų Nr. REG13948;
- 2016 m. spalio 18 d. Kurtuvėnų regioninio parko direkcijos raštas dėl planavimo sąlygų Nr. REG13951;

- 2016 m. spalio 18 d. Nacionalinės žemės tarnybos prie Žemės ūkio ministerijos raštas dėl planavimo sąlygų Nr. REG13959;
- 2016 m. spalio 19 d. Akcinės bendrovės „Šiaulių energija“ raštas dėl planavimo sąlygų Nr. REG14027;
- 2016 m. spalio 19 d. AB „Energijos skirstymo operatorius“ raštas dėl planavimo sąlygų Nr. REG14035;
- 2016 m. spalio 12 d. AB „Energijos skirstymo operatorius“ raštas dėl planavimo sąlygų Nr. 2016/1298-TP;
- 2016 m. spalio 20 d. Lietuvos kariuomenės raštas dėl planavimo sąlygų Nr. REG14127;
- 2016 m. spalio 26 d. AB „Amber Grid“ raštas dėl planavimo sąlygų Nr. REG14406.

Pagrindinės sąvokos

Pagal Teritorijų planavimo įstatymą (Žin., 1995, Nr. 107-2391) ir jo vėlesnius pakeitimus bei papildymus:

Specialiojo teritorijų planavimo dokumentai – teritorijų planavimo dokumentai, kuriuose pagal teritorijų planavimo lygmenį ir uždavinius nustatomos tam tikroms veikloms planuojamų teritorijų naudojimo, tvarkymo ir (ar) apsaugos priemonės.

Specialusis teritorijų planavimas – teritorijų planavimas tam tikroms veikloms reikalingų teritorijų ir saugomų teritorijų naudojimo, tvarkymo ir (ar) apsaugos priemonėms nustatyti.

Pagal Kelių įstatymą (Žin., 1995, Nr. 44-1076) ir jo vėlesnius pakeitimus bei papildymus:

Gatvė – kelias ar jo ruožas, esantis miesto ar kaimo gyvenamosios vietovės teritorijoje, paprastai turintis pavadinimą;

Kelias – inžinerinis statinys, skirtas transporto priemonių ir pėsčiųjų eismui. Kelią sudaro žemės sankasa, važiuojamoji dalis, kelkraščiai, skiriamoji juosta, kelio grioviai, sankryžos, autobusų sustojimo aikštelės, poilsio aikštelės, pėsčiųjų ir dviračių takai, kelio statiniai, techninės eismo reguliavimo priemonės, želdynai, esantys kelio juostoje, kelio oro sąlygų stebėjimo ir transporto eismo apskaitos, apšvietimo bei kiti įrenginiai su šių objektų užimama žeme;

Kelio kategorija – rodiklis, nustatantis kelio techninius parametrus bendrame kelių tinkle (kelio ir jo statinių matmenis, eismo juostų skaičių, sankryžų tipą, eismo pralaidumą ir kita);

Kelio juosta – žemės juosta, kurioje nutiestas arba tiesiamas kelias.

Pagal KET:

Sankryža – kelių kirtimosi, jungimosi arba atsišakojimo viename lygyje vieta, įskaitant atvirus plotus, kuriuos sudaro minėti kelių susikirtimai, susijungimai arba atsišakojimai.

Skiriamoji juosta - konstrukcinis kelio elementas, skiriantis gretimas važiuojamąsias dalis ir nenumatytas transporto priemonėms važiuoti arba sustoti (stovėti).

Važiuojamoji dalis- kelio dalis, skirta važiuoti transporto priemonėms. Kelias gali turėti keletą važiuojamųjų dalių, atskirtų viena nuo kitos skiriamosiomis juostomis arba esančių skirtingame lygyje.

Susisiekimo komunikacijos - visų rūšių transporto (biotransporto, geležinkelio, automobilių, jūrų, vidaus vandeny, oro, miestų elektrinio transporto) bei pėsčiųjų judėjimo vietos (keliai, gatvės).

Specialiojo plano koregavimas parengtas vadovaujantis šiais teisiniais norminiais aktais:

- LR Aplinkos ministro 2011 m. gruodžio 2 d. įsakymas Nr. D1-933 „Dėl statybos techninio reglamento STR 2.06.04:2011 „Gatvės. Bendrieji reikalavimai“ patvirtinimo“ (Žin., 2011, Nr. 149–7009 su vėlesniais pakeitimais);
- LR Susisiekimo ministro ir LR Aplinkos ministro 2006 m. lapkričio 24 d. įsakymas Nr. 3–453/D1–549 „Dėl susisiekimo komunikacijų specialiųjų planų rengimo taisyklių patvirtinimo“ (Žin., 2006, Nr. 130–4924);
- LR Transporto veiklos pagrindų įstatymas (Žin., 1991, Nr. 30–804; 2002, Nr. 29–1034 su vėlesniais pakeitimais);
- LR Kelių įstatymas (Žin., 1995, Nr. 44–1076 su vėlesniais pakeitimais);
- Kelių eismo konvencija (Žin., 2002, Nr. 2–54);
- LR Saugaus eismo automobilių keliais įstatymas (Žin., 2000, Nr. 92–2883 su vėlesniais pakeitimais);
- LR Vyriausybės 2004 m. vasario 11 d. nutarimas Nr. 155 „Dėl kelių priežiūros tvarkos patvirtinimo“ (Žin., 2004, Nr. 25–771 su vėlesniais pakeitimais);
- Lietuvos policijos generalinio komisaro 2005 m. spalio 24 d. įsakymas „Nr. 5–V–671 „Dėl kelių eismo sąlygų kontrolės tvarkos aprašo patvirtinimo“ (Žin., 2005, Nr. 130–4700 su vėlesniais pakeitimais);
- LR Aplinkos ministro ir LR Susisiekimo ministro 2008 m. sausio 9 d. įsakymas Nr. D1–11/3–3 „Dėl kelių techninio reglamento KTR 1.01:2008 „Automobilių keliai“ patvirtinimo“ (Žin., 2008, Nr. 9–322);
- Lietuvos automobilių kelių direkcijos prie Susisiekimo ministerijos generalinio direktoriaus 2009 m. spalio 27 d. įsakymas Nr. V–329 „Dėl automobilių kelių juostos naudojimo inžineriniams tinklams kloti bendrųjų taisyklių BT ITK 09 patvirtinimo“ (Žin., 2009, Nr. 133–5825);
- LR Vyriausybės 1996 m. rugsėjo 18 d. nutarimu Nr. 1079 „Dėl visuomenės informavimo ir dalyvavimo teritorijų planavimo procese nuostatų patvirtinimo“ (Žin., 1996, Nr. 90–2099 su vėlesniais pakeitimais);
- LR Aplinkos ministro 2001 m. birželio 14 d. įsakymu Nr. 317 patvirtintas STR 2.03.01:2001 „Statiniai ir teritorijos, reikalavimai žmonių su negalia reikmėms“. (Žin., 2001, Nr. 53–1898 su vėlesniais pakeitimais);
- LR Sveikatos apsaugos ministro 2011 m. birželio 13 d. įsakymas Nr. V–604 „Dėl Lietuvos higienos normos HN 33:2011 „Triukšmo ribiniai dydžiai gyvenamuosiuose ir visuomeninės paskirties pastatuose bei jų aplinkoje“ patvirtinimo“. (Žin., 2011, Nr. 75-3638);
- LR sveikatos apsaugos ministro 2007 m. gegužės 10 d. įsakymu Nr. V–362 patvirtinta HN 35:2007 „Didžiausia leidžiama cheminių medžiagų (teršalų) koncentracija gyvenamosios aplinkos ore“ (Žin., 2007, Nr. 55–2162 su vėlesniais pakeitimais);
- LR Sveikatos apsaugos ministro 2003 m. liepos 23 d. įsakymu Nr. V–455 patvirtinta HN 24:2003 „Geriamojo vandens saugos ir kokybės reikalavimai“ (Žin., 2003 Nr. 79–3606 su vėlesniais pakeitimais);
- LR Energetikos ministro 2011 m. birželio 17d. įsakymas Nr. 1-160 „Dėl šilumos tiekimo tinklų ir šilumos punktų įrengimo taisyklių patvirtinimo“ (Žin., 2011, Nr. 76-3673);
- LR Energetikos ministro 2012 m. rugsėjo 12 d. įsakymas Nr. 1-176 „Dėl šilumos ir karšto vandens tiekimo tinklų ir jų įrenginių apsaugos taisyklių patvirtinimo“ (Žin., 2012, Nr. 108–5499);

- LR Energetikos ministro 2010 m. kovo 29 d. įsakymas Nr. 1–93 „Dėl Elektros tinklų apsaugos taisyklių patvirtinimo“ (Žin., 2010, Nr. 39–1877);
- LR Energetikos įstatymas (Žin., 2002, Nr. 56–2224 su vėlesniais pakeitimais);
- LR Sveikatos apsaugos ministro 2004 m. rugpjūčio 19 d. įsakymas Nr. V–586 „Dėl sanitarinių apsaugos zonų ribų ir režimo taisyklių patvirtinimo“ (Žin., 2004, Nr. 134–4878 su vėlesniais pakeitimais);
- LR Energetikos ministro 2014 m. sausio 28d. įsakymas Nr.1-12 „ Dėl magistralinio dujotiekio įrengimo taisyklių patvirtinimo“ (Žin., 2014, Nr. 692 su vėlesniais pakeitimais);
- LR Energetikos ministro 2016 m. gegužės 17d. įsakymas Nr. 1-162 „ Dėl skirstomųjų dujotiekių įrengimo taisyklių patvirtinimo“ (Žin., 2016, Nr. 13784);
- LR Aplinkos ministro 2001 m. lapkričio 07 d. įsakymas Nr. 540. „Dėl paviršinio vandens telkinių apsaugos zonų ir pakrančių apsaugos juostų nustatymo taisyklių patvirtinimo“ (Žin., 2001, Nr.95–3372 su vėlesniais pakeitimais);
- LR Žemės ūkio ministro 2008 m. balandžio 16 d. įsakymu Nr. 3D–218 patvirtintas MTR 1.12.01:2008 „Melioracijos statinių techninės priežiūros taisyklės“ (Žin., 2008, Nr. 46-1738 su vėlesniais pakeitimais);
- LR Statybos įstatymas (Žin., 2010, Nr. 84–4401);
- LR Teritorijų planavimo įstatymas (Žin., 1995, Nr. 107–2391 su vėlesniais pakeitimais);
- LR Žemės įstatymas (Žin., 2004, Nr. 28–868 su vėlesniais pakeitimais);
- LR Žemės reformos įstatymas (Žin., 1991, Nr. 24–635 su vėlesniais pakeitimais);
- LR Vyriausybės 1992 m. gegužės 12 d. nutarimas Nr. 343 „Dėl specialiųjų žemės ir miško naudojimo sąlygų patvirtinimo“ (Žin., 1992, Nr. 22–652 su vėlesniais pakeitimais);
- LR Visuomenės sveikatos priežiūros įstatymas (Žin., 2002, Nr. 56–2225 su vėlesniais pakeitimais);
- LR Saugomų teritorijų įstatymas (Žin., 2001, Nr. 108–3902);
- LR Kilnojamųjų kultūros vertybių apsaugos įstatymas (Žin., 2008, Nr. 81–3183);
- LR Nekilnojamojo kultūros paveldo apsaugos įstatymas (Žin., 2004, Nr. 153–5571 su vėlesniais pakeitimais);
- LR 1995 m. sausio 17d. įstatymas Nr. I–761 „Dėl Lietuvos Respublikos nekilnojamųjų kultūros vertybių apsaugos įstatymo įgyvendinimo“ (Žin.,1995, Nr. 9–184 su vėlesniais pakeitimais);
- LR aplinkos apsaugos įstatymas (Žin.,1992, Nr. 5–75 su vėlesniais pakeitimais);
- LR Aplinkos ministro 2005 m. liepos 15 d. įsakymas Nr. D1-370 „ Dėl visuomenės informavimo ir dalyvavimo planuojamos ūkinės veiklos poveikio aplinkai vertinimo procese tvarkos aprašo patvirtinimo“ (Žin.,2005, Nr.93–3472);
- LR Vyriausybės 2004 m. rugpjūčio 18 d. nutarimas Nr. 967 „Dėl planų ir programų strateginio pasekmių aplinkai vertinimo tvarkos aprašo patvirtinimo“ (Žin., 2004, Nr. 130–4650 su vėlesniais pakeitimais);
- LR Aplinkos ministro 2004 m. rugpjūčio 27 d. įsakymas Nr. D1–456 „Dėl planų ir programų atrankos dėl strateginio pasekmių aplinkai vertinimo tvarkos aprašo“ (Žin., 2004, Nr. 136–4971);
- LR planuojamos ūkinės veiklos poveikio aplinkai vertinimo įstatymas (Žin., 1996, Nr. 82–1965 su vėlesniais pakeitimais);
- LR Aplinkos ministro 2005 m. gruodžio 30 d. įsakymas Nr. D1–665 „Dėl planuojamos ūkinės veiklos atrankos metodinių nurodymų“ (Žin., 2006, Nr. 4–129 su vėlesniais pakeitimais);
- LR Aplinkos ministro 2006 m. gegužės 22 d. įsakymas Nr. D1–255 „Dėl planų ar programų ir planuojamos ūkinės veiklos įgyvendinimo poveikio įsteigtoms ar potencialioms „Natura

- 2000“ teritorijoms reikšmingumo nustatymo tvarkos aprašo patvirtinimo (Žin., 2006, Nr. 61–2214);
- LR Sveikatos apsaugos ministro 2011 m. gegužės 13 d. įsakymas Nr. V–474 „Dėl LR planuojamos ūkinės veiklos poveikio aplinkai vertinimo įstatyme nenumatytų poveikio visuomenės sveikatai vertinimo atlikimo atvejų nustatymo ir tvarkos aprašo patvirtinimo ir įgaliojimų suteikimo“ (Žin., 2011, Nr. 61–2923 su vėlesniais pakeitimais);
 - LR Aplinkos ministro 2014 m. kovo 14 d. įsakymas Nr. D1-281 „Dėl paukščių apsaugai svarbių teritorijų nustatymo“. (Žin., 2014, Nr. 5791 su vėlesniais pakeitimais);
 - LR Aplinkos ministro 2008 m. liepos 02 d. įsakymas Nr. D1-358 „Dėl paukščių apsaugai svarbių teritorijų kriterijų patvirtinimo“ (Žin., 2008, Nr. 77–3048);
 - LR Aplinkos ministro 2001 m. balandžio 20 įsakymas Nr. 219 „Dėl gamtinių buveinių apsaugai svarbių teritorijų kriterijų patvirtinimo“ (Žin., 2001, Nr. 37-1271 su vėlesniais pakeitimais);
 - LR Aplinkos ministro 2009 m. balandžio 22 d. įsakymas Nr. D1-210 „Dėl Vietovių, atitinkančių gamtinių buveinių apsaugai svarbių teritorijų atrankos kriterijus, sąrašo, skirto pateikti Europos Komisijai patvirtinimo“. (Žin., 2009, Nr. 51-2039 su vėlesniais pakeitimais);
 - LR Vyriausybės 2009 m. kovo 04 d. nutarimas Nr. 192 „Dėl Lietuvos Respublikos saugomų teritorijų arba jų dalių, kuriose yra buveinių apsaugai svarbių teritorijų, sąrašo patvirtinimo ir jų ribų nustatymo“ (Žin., 2009, Nr. 34-1287);
 - LR Aplinkos ministro 2005 m. balandžio 19 d. įsakymas Nr. D1–214 „Dėl gamtos paveldo objektų nuostatų patvirtinimo“ (Žin., 2005, Nr. 58–2026);
 - LR Vyriausybės 1999 m. balandžio 29 d. nutarimas Nr. 490 „Dėl Regioninių parkų nuostatų patvirtinimo“ (Žin., 1999, Nr. 39–1227 su vėlesniais pakeitimais);
 - LR Vyriausybės 2008 m. balandžio 02 d. nutarimas Nr. 318 „Dėl gamtinių ir kompleksinių draustinių nuostatų patvirtinimo“ (Žin., 2008, Nr. 44–1642 su vėlesniais pakeitimais);
 - LR Vyriausybės 2006 m. spalio 30 d. nutarimas Nr. 1086 „Dėl kultūrinių draustinių nuostatų patvirtinimo“ (Žin., 2006, Nr. 118–4484).
 - LR Vyriausybės 2009 m. balandžio 29 d. nutarimas Nr. 370 „ Dėl Ventos regioninio parko ir jo zonų bei buferinės apsaugos zonos ribų plano patvirtinimo (Žin., 2009, Nr. 53-2108);
 - LR Aplinkos ministro 2009 m. birželio 12 d. įsakymas Nr. D1–330 „ Dėl Ventos regioninio parko tvarkymo plano patvirtinimo “ (Žin., 2009, Nr. 74-3030);
 - LR Vyriausybės 2009 m. lapkričio 18 d. nutarimas Nr. 1519 „ Dėl Kurtuvėnų regioninio parko ir jo zonų ribų plano patvirtinimo “ (Žin., 2009, Nr. 141–6211);
 - LR Aplinkos ministro 2010 m. sausio 12 d. įsakymu Nr. D1–26 patvirtintas „Kurtuvėnų regioninio parko tvarkymo plano patvirtinimo“ (Žin., 2010, Nr. 8-383);
 - Kurtuvėnų buvusio dvaro sodybos su prieigomis (G112k11) specialusis planas;
 - LR Energetikos ministro 2010 m. liepos 16 d. įsakymas Nr. 1-213 „Dėl magistralinių dujotiekių apsaugos taisyklių patvirtinimo“ (Žin. 2010, Nr. 87-4625).

Plano sąsaja su kitais teritorijų planavimo dokumentais ir programomis

Rengiant Susisiekimo sistemos Šiaulių rajone specialiojo plano koregavimą buvo išanalizuoti ir įvertinti šie planuojamojoje teritorijoje galiojantys teritorijų planavimo ir strateginiai dokumentai: *LR teritorijos bendrasis planas, Šiaulių apskrities teritorijos bendrasis (generalinis) planas, Šiaulių rajono savivaldybės teritorijos bendrasis planas, Šiaulių rajono savivaldybės strateginis plėtros planas 2017–2023, Šiaulių regiono 2014–2020 metų plėtros planas, Kuršėnų miesto bendrasis planas, 2015–2020 m. LR valstybinės reikšmės kelių priežiūros ir plėtros programa.*

- *Šiaulių apskrities teritorijos bendruoju (generaliniu) planu* numatoma bevariklio transporto trasomis sujungti gyvenamąsias ir rekreacines vietas, priemiesčius su miestų transporto sistemomis. Gerinti susisiekimo sistemos kokybę – rekonstruoti magistralinius kelių, labiausiai apkrautus, avaringiausias krašto ir rajoninių kelių ruožus.

- *Šiaulių rajono bendruoju planu* numatomas vienas lokalinis (b) kategorijos centras esamo miesto pagrindu – Kuršėnai ir vienas lokalinis (c) kategorijos miestas esamo miestelio pagrindu – Gruzdžiai. Miestelio statusą turi: Kurtuvėnai, Bazilionai, Kairiai, Kužiai, Meškuičiai, Šakyna. Tranzitinio transporto poveikio, gatvių apkrovimo, transporto taršos bei avaringumo mažinimui Šiaulių rajone numatomi Šiaulių Šiaurės rytų, Kairių, Kuršėnų Šiaurės vakarų aplinkkeliai. Numatomos perspektyvinės dviejų lygių sankryžos Kairių aplinkkelio trasoje ties Vėgėliais ir Bertužiais bei dviejų lygių sankirtą su geležinkeliu tarptautinio kelio A12 (E77) trasoje ties Kryžių kalnu. Siekiant pagerinti susisiekimo kokybę tarp savivaldybės metropolinių bei lokaliųjų centrų bei mažinant žvyrkelių dalį savivaldybės susisiekimo sistemoje, siūloma išasfaltuoti dalį rajoninių bei vietinių kelių ruožų.

- *Šiaulių rajono savivaldybės strateginiame plėtros plane 2017-2023* metams keliamas tikslas Šiaulių rajone modernios susisiekimo sistemos plėtra. Išskeltam tikslui įgyvendinti siūlomi uždaviniai gerinti ir plėsti rajono susisiekimo infrastruktūrą, modernizuoti eismo organizavimo sistemą t. y. eismo saugumo priemonių gerinimas Šiaulių rajone. Taip pat keliamas uždavinys vystyti viešojo ir ekologinio transporto sistemą atnaujinant bei įrengiant pėsčiųjų ir (arba) dviračių takus.

- Didelę dalį kelių Šiaulių rajone sudaro valstybinės reikšmės keliai, kurių plėtrą ir būklės gerinimą planuoja ir įgyvendina Lietuvos automobilių kelių direkcija ir VĮ „Šiaulių regiono keliai“. Numatyta įrengti eismo saugumo gerinimo ženklų, įrangos, pastatyti automobilių numerių atpažinimo vaizdo kamerų, įrengti šviesoforais reguliuojamų sankryžų, autobusų stotelių rekonstrukcijų.

- *Šiaulių regiono 2014-2020 metų plėtros planu* yra keliamas tikslas sukurti efektyvią ekonominę infrastruktūrą. Tikslui įgyvendinti yra numatomi uždaviniai modernizuoti transporto infrastruktūrą, skatinti darnų judumą ir plėtoti turizmo infrastruktūrą.

- *Kuršėnų miesto bendruoju planu* numatyta įrengti automobiliu stovėjimo aikšteles prie strategiškai svarbių pramonės centrų, komercijos/paslaugų centrų, rekreacinių traukos objektų; šalia geležinkelio stoties įrengti automobilių stovėjimo aikšteles/saugyklas; rekonstruoti Spartuolių, Darbo, Žalgirio, Vydūno, Alėjos, Užmiesčio, Biliūno, Birutės, Gergždelių, Pušyno, Pramonės, Maironio, Donelaičio, Gedimino ir Kraštinės gatvių trasas, esančias Kuršėnų miesto teritorijoje.

- *2015–2020 m. LR valstybinės reikšmės kelių priežiūros ir plėtros programoje* numatomas plėtoti darnus valstybinės reikšmės kelių tinklas, laikantis socialinio teisingumo, ekonominio vystymosi bei aplinkosaugos principais. Darnios plėtros tikslas apjungti šias sferas sukurti sveiką bei švarią aplinką, gerinti visuomenės gerovę ir mažinti socialinę atskirtį.

2015–2020 metų LR valstybinės reikšmės kelių priežiūros ir plėtros programos uždaviniai:

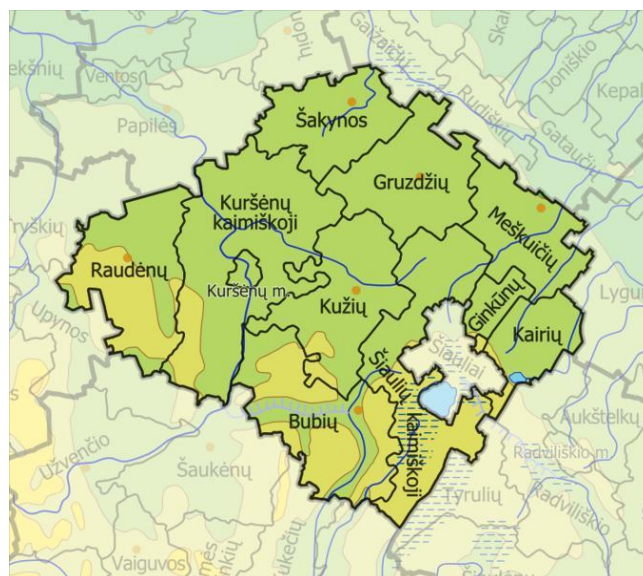
- modernizuoti ir plėtoti valstybinės reikšmės automobilių kelių tinklą;
- užtikrinti valstybinės reikšmės automobilių kelių tinklo funkcines savybes;
- plėtoti intelektines transporto sistemas bei paslaugas;

- gerinti eismo saugą valstybinės reikšmės keliuose;
 - vykdyti kelių reikšmingų neigiamų pasekmių aplinkai prevenciją;
 - mažinti kelių infrastruktūros neigiamą poveikį aplinkai;
 - prisidėti prie aplinkos kokybės ir žmonių sveikatos gerinimo, siekiant nustatyti nacionalinių tikslų.
- *Detalieji planai (pagal išrašą iš teritorijų planavimo dokumentų registro)*. Teritorijų planavimo dokumentų registro duomenys rodo, kad planuojamoje Šiaulių rajono teritorijoje intensyviai rengiami detalieji planai gyvenamajai statybai ir komercinei veiklai. Rengiami ne tik pavienių gyvenamųjų sklypų detalieji planai, bet ir atskirų kvartalų detalieji planai su gatvėmis ir privažiavimais.
- *Šiaulių rajono susisiekimo sistemos specialiojo plano* apimtyje išanalizuota savivaldybės susisiekimo sistemos situacija, atlikta vietinės reikšmės kelių inventorizacija pagal dangų tipus, suteikti inventoriniai kelių numeriai. Šio specialiojo plano sprendiniai yra pagrindas rengiant Šiaulių rajono susisiekimo sistemos specialiojo plano koregavimą.
 - Rengiant specialųjį planą įvertintas *Transporto organizavimo Šiaulių mieste specialusis planas*, kuriame numatomų jungčių tikslios trasos nėra nustatomos, kadangi Šiaulių miesto savivaldybės teritorija nepatenka į specialiojo plano planavimo teritoriją. Specialiuoju planu yra nustatomas tik jungties pradžia ties teritorijos riba. Rekomenduojamos jungtys pagal *Transporto organizavimo Šiaulių mieste specialųjį planą* su Šiaulių r. sav. teritorija pažymėtos pagrindiniame sprendinių brėžinyje.

1. Sprendiniai

1.1 Nagrinėjama teritorija

Šiaulių rajonas yra Šiaurės vakarų Lietuvoje ir yra Šiaulių apskrityje, kuriai taip pat priklauso Akmenės, Joniškio, Kelmės, Pakruojo, Radviliškio ir Šiaulių miesto savivaldybės. Pagal teritorijos dydį Šiaulių rajono savivaldybės teritorija yra didžiausia ir užima 180700 ha plotą. Šiaulių rajono gyvenamųjų vietovių tinklą sudaro Kuršėnų miestas, 14 miestelių bei aplink šiuos centrus išsidėstę kaimai ir vienkiemiai. Šiaulių rajono teritorija padalinta į 11 seniūnijų (žr. 1.1. pav. Šiaulių rajono savivaldybės seniūnijos).



1.1. pav. Šiaulių rajono savivaldybės seniūnijos

1.2 Šiaulių rajono savivaldybės susisiekimo sistema

Keliai, atsižvelgiant į transporto priemonių eismo pralaidumą, socialinę ir ekonominę jų reikšmę, skirstomi į valstybinės reikšmės ir vietinės reikšmės kelius. Valstybinės reikšmės keliai, kuriais vyksta tarptautinis, tranzitinis, turistinis ir vietinis intensyvus transporto priemonių eismas, skirstomi į magistralinius, krašto ir rajoninius kelius. Magistraliniais keliais vyksta intensyviausias transporto priemonių eismas. Jiems priskiriami ir visi į Europos tarptautinį kelių tinklą įtraukiami valstybinės reikšmės keliai. Krašto keliai sudaro pagrindinio kelių tinklo dalį, kuriais vyksta intensyvus transporto priemonių eismas tarp Lietuvos Respublikos teritorijos administracinių vienetų centrų, taip pat tranzitinio ir turistinio transporto priemonių eismas.

Rengiant specialųjį planą išnagrinėta naujasi skaitmeniniai žemės kadastro duomenys, įvertinti patvirtinti teritorijų planavimo dokumentai ir strategijos.

Dalyvaujant savivaldybės administracijos specialistams, seniūnams, buvo įvertinti turimi duomenys ir atnaujinti Šiaulių rajono savivaldybės teritorijos vietinės reikšmės viešųjų kelių duomenų bazė.

1.3 Valstybinės ir vietinės reikšmės keliai

Pagal KTR 1.01:2008 „Automobilių keliai“ (patvirtinta LR aplinkos ir LR susisiekimo ministro 2008 m. sausio 9 d. įsakymu Nr. D1-11/3-3) automobilių keliai pagal reikšmę skirstomi į valstybinės ir vietinės reikšmės kelius.

Valstybinės reikšmės keliai skirstomi į:

1) magistralinius kelius. Tai pagrindiniai Lietuvos keliai ir jų tęsiniai – gatvių važiuojamoji dalis, kuriais vyksta intensyviausias transporto priemonių eismas. Jiems priskiriami visi valstybinės reikšmės keliai, įtraukti į Europos tarptautinį kelių tinklą;

2) krašto kelius. Tai keliai ir jų tęsiniai – gatvių važiuojamoji dalis, kuriais vyksta intensyvus transporto priemonių eismas tarp Lietuvos Respublikos teritorijos administracinių vienetų centrų, taip pat tranzitinio ir turistinio transporto priemonių eismas;

3) rajoninius kelius. Tai keliai, jungiantys miestų ir kaimų gyvenamąsias vietas su magistraliniais ir krašto keliais.

Kelio juosta. Kelio apsaugos zonas miestuose, kaimo gyvenamosiose vietovėse įstatymų nustatyta tvarka gali tikslinti Teritorijų planavimo įstatyme numatyti planavimo organizatoriai, turintys teisę tvirtinti teritorijų planavimo dokumentus (bendruosius, detaliuosius, specialiuosius planus). Pagal sąlygas visi objektai (planuojami keliai, dviračių, pėsčiųjų takai ir t.t.) bei jų komunikacijos turi būti planuojami tik už valstybinės reikšmės kelių (gyvenamoje teritorijoje sutampančių su gatvėmis, kurias prižiūri ir jų vertę apskaito Susisiekimo ministerijos įsteigtos valstybės įmonės, o jų taisymo bei priežiūros darbų užsakovo funkcijas atlieka Kelių direkcija) joust ribų.

1. Valstybinės reikšmės kelių juostos minimalus plotis pagal kelio kategorijas yra:

- | | |
|---|--------------|
| 1) automagistralių ir I kategorijos kelių | – 39 metrai; |
| 2) II kategorijos kelių | – 28 metrai; |
| 3) III kategorijos kelių | – 22 metrai; |
| 4) IV kategorijos kelių | – 19 metrų; |
| 5) V kategorijos kelių | – 18 metrų. |

2. Vietinės reikšmės kelių juostos minimalus plotis yra:

- | | |
|--------------------------|-------------|
| 1) I kategorijos kelių | – 15 metrų; |
| 2) II kategorijos kelių | – 12 metrų; |
| 3) III kategorijos kelių | – 10 metrų. |
| 4) IV kategorijos kelių | – 8 metrai. |

Kelio apsaugos zona. Kelio apsaugos zonas miestuose, kaimo gyvenamosiose vietovėse įstatymų nustatyta tvarka gali tikslinti Teritorijų planavimo įstatyme numatyti planavimo organizatoriai, turintys teisę tvirtinti teritorijų planavimo dokumentus (bendruosius, detaliuosius, specialiuosius planus). Keliuose, kelių juostose ir jų apsaugos zonose dirbti įvairius darbus be kelio savininko leidimo draudžiama. Technines eismo reguliavimo priemonės suderinusios su policija įrengia kelius prižiūrinčios įmonės.

Kelių apsaugos zonose leidžiama statyti statinius ar įrenginius laikantis Statybos įstatymo, atsižvelgiant į kelių plėtros perspektyvą bei saugaus eismo reikalavimus, pagal normatyvinių statybos techninių dokumentų nustatytą tvarką ir suderintus projektus. Kelių apsaugos zonose rudens, žiemos ir pavasario laikotarpiais leidžiama statyti laikinus sniegą sulaikančius įrenginius.

Kelių apsaugos zonose draudžiama:

statyti gyvenamuosius namus, visuomeninius ir kitus pastatus, kurie nesuję su transporto priemonių ir keleivių aptarnavimu;

statyti paminklinius akcentus-simbolius, įrengti karjerus, vandens telkinius, sandėliuoti medžiagas be kelio ir žemės savininko (valdytojo) leidimo.

Siekiant sudaryti saugias eismo sąlygas, nuo kelio briaunų į abi puses nustatoma kelio apsaugos zona. Jos plotis pagal kelio reikšmę yra:

- 1) magistralinių kelių – po 70 metrų;
- 2) krašto kelių – po 50 metrų;
- 3) rajoninių kelių – po 20 metrų;
- 4) vietinės reikšmės I–III kategorijos kelių – po 10 metrų.
- 5) vietinės reikšmės IV kategorijos kelių – po 3 metrus.

Pagal parametrus, eismo sąlygas ir eismo intensyvumą valstybinės reikšmės keliai skirstomi į AM (automagistrales) ir I–V kategorijos kelių, vietinės reikšmės keliai – į Iv–IIIv kategorijos kelių (žr. lentelę).

Automobilių kelių klasifikacija pagal kategorijas ir reikšmes

Kelio reikšmė		Kelio kategorija	Projektinis vidutinis metinis paros eismo intensyvumas, aut./parą	Projektinis greitis, km/h	Eismo juostų skaičius (S – skiriamoji juosta)	Skersinio profilio tipas	Sankryžų tipai
1		3	4	5	6	7	8
Valstybinės reikšmės keliai	magistraliniai keliai	AM	> 45000	130/110	3+S+3	1	skirtingų lygių
		AM	12000–55000	130/110	2+S+2	2	
		I	12000–55000	110/100	2+S+2	3	skirtingų lygių, vieno lygio
		II	iki 15000 (20000)	90	2	5	
		IIa	iki 18000 (23000)	100	2+1	6	
	krašto keliai	III	iki 15000 (20000)	90	2	7	
		Ia	12000–30000	90	2+S+2	4	vieno (skirtingų) lygio
		IIa	iki 18000 (23000)	90	2+1	6	
		III (IV)	iki 15000 (20000) (iki 10000 (12000))	90	2	7	
	rajoniniai keliai	IV	iki 10000 (12000)	90	2	8	vieno lygio
		V	iki 3000, iki 1000 ¹⁾	70	2	9, 10	
Va		iki 1500	70/50	1	11		
Vietinės reikšmės keliai		Iv	1000–2000	50/40	2	12, 13	vieno lygio
		IIv	500–1000	40/30	1	14, 15	vieno lygio
		IIIv	iki 500	30/20	1	16	vieno lygio
Pastabos:							

Kelio reikšmė	Kelio kategorija	Projektinis vidutinis metinis paros eismo intensyvumas, aut./parą	Projektinis greitis, km/h	Eismo juostų skaičius (S – skiriamoji juosta)	Skersinio profilio tipas	Sankryžų tipai
1	3	4	5	6	7	8
1. Projektiniai greičiai parenkami atsižvelgiant į kelio reikšmę ir paskirtį bei vietovės sudėtingumą. 2. (...) – taikoma išimties atvejais. ¹⁾ taikoma, kai yra žvyro danga.						

Vietinės reikšmės keliai skirstomi į tris kategorijas:

I kategorijos vietiniams keliams priskiriami automobilių keliai, jungiantys valstybinius kelius, taip pat miestelius ir stambias gyvenvietes, turinčius išvystytą gamybinį-socialinį potencialą, bei infrastruktūrinius pramonės objektus tarpusavyje arba su valstybiniais keliais.

II kategorijos vietiniams keliams priskiriami keliai, jungiantys kaimus, valstybinius kelius arba I kategorijos vietinius kelius, taip pat mažesnes gyvenvietes, dažnai lankomus gamtos ir kultūros paminklus, rekreacijos objektus tarpusavyje arba aukštesnės kategorijos kelius.

III kategorijos vietiniams keliams priskiriami keliai, jungiantys vienkiemius ar jų grupes tarpusavyje arba su aukštesnės kategorijos keliais, taip pat keliai, skirti privažiuoti prie mažiau lankomų gamtos ir kultūros paminklų, kapinių, sąvartynų, miškų, pievų, dirbamos žemės sklypų ir kitų objektų.

Vietinės reikšmės keliai skirstomi į:

- 1) viešuosius kelius. Tai keliai, jungiantys rajoninius kelius, gyvenamąsias vietas, sąvartynus, rekreacijos objektus, lankomus gamtos, kultūros paminklus, taip pat gatvės gyvenamosiose vietovėse, jungiamieji ir kiti keliai, nepriskirti valstybinės reikšmės keliams;
- 2) vidaus kelius. Tai fizinių ar juridinių asmenų, kitų organizacijų, jų padalinių (toliau – fiziniai ar juridiniai asmenys) reikmėms naudojami keliai (miškų, nacionalinių parkų, valstybės saugomų teritorijų, pasienio, karjerų, privažiavimo prie hidrotechninių įrenginių, ribotų teritorijų – kiemų keliai ir visi kiti keliai, nepriskirti viešiesiems keliams).

Perspektyvoje planuojant susisiekimo infrastruktūros sujungimą su valstybinės reikšmės keliais, konkrečias susijungimo vietas ir formas planuoti pagal kelių techninio reglamento „Automobilių keliai“ reikalavimus, įvertinant galimų objektų (prie valstybinės reikšmės kelių) paskirtį bei numatomus transporto priemonių srautus ir pėsčiųjų eismą.

Keliai, esantys valstybinio miško teritorijoje, priskiriami vidaus keliams. Juos tvarko ir prižiūri Valstybinių miškų urėdija, VĮ. Rengiant žemesnio lygmens teritorijų planavimo dokumentus, techninius projektus tikslinti miško kelių parametrus.

Teritorijų planavimo patvirtintais dokumentais suplanuotos gatvės ir keliai, kol jie nėra įrengti priskiriami perspektyviniams keliams ir gatvėms.

Rengiant specialųjį planą atsižvelgta į šalia valstybinės reikšmės kelių planuojamose teritorijose rengiamų ir (ar) parengtų teritorijų planavimo dokumentų sprendinius.

Įvertinus pasikeitusią situaciją, teritorijų planavimo dokumentus, savivaldybės pateiktus duomenis, informaciją yra pagal galimybes panaikintos nuovažos.

Naujų jungčių (kelių, gatvių) su valstybinės reikšmės keliais planavimo organizatorius neplanuoja ir nesiūlo šiuo specialiuoju planu. Naujos jungtys su valstybinės reikšmės keliais pažymėtos pagal patvirtintus, galiojančius, naujausius teritorijų planavimo dokumentus.

Naujų jungčių (kelių, gatvių) su Šiaulių miesto savivaldybės ir su besiribojančiomis savivaldybių teritorijomis planavimo organizatorius neplanuoja ir nesiūlo šiuo specialiuoju planu. Rengiant „Susisiekimo sistemos specialiojo plano Šiaulių rajone koregavimą“ visos jungtys su Šiaulių

miesto savivaldybe pažymėtos įvertinus parengtus teritorijų planavimo dokumentus (bendruosius, specialiuosius, detaliuosius planus). Jungtys su Šiaulių miesto savivaldybe yra detalizuotos žemesnio lygmens teritorijų planavimo dokumentais.

Įvažiavimai į atskirus sklypus, sprendžiami bendru sklypų savininkų susitarimu.

Automobilių kelių skersinių profilių parametrai

	Valstybinės reikšmės keliai											Vietinės reikšmės keliai		
	Magistraliniai keliai					Krašto keliai			Rajoniniai keliai					
	AM	I	II	IIa ⁴⁾	III	Ia	IIa ⁴⁾	III	IV	V	Va	Iv	IIv	IIIv
1. Kelio dangos														
1.1. eismo juostų skaičius, vnt.	6; 4	4	2	3	2	4	3	2	2	2	1	2	1	1
1.2. eismo juostos plotis	3,75; 3,50 ¹⁾	3,50	3,50	3,50; 3,25	3,50	3,50; 3,25	3,50; 3,25	3,50	3,00	3,00	4,50	3,00	4,50	3,50; (4,50)
1.3. važiuojamosios dalies plotis	2x(2x3,75+3,5) 2x7,50	2x7,00	7,00	2x3,50+3,25	7,00	2x6,75	2x3,50+3,25	7,00	6,00	6,00	4,50	6,00	4,50	3,50; (4,50)
1.4. kelio dangos plotis (važiuojamoji dalis, saugos ir sustojimo juostos)	2x14,75 2x11,25	2x10,0	9,00	11,25 11,50 ⁵⁾	8,00	2x7,75	11,25 11,50 ⁵⁾	8,00	7,00	6,00	4,50	6,00	4,50	3,50; (4,50)
2. Saugos ir sustojimo juostos														
2.1. kraštinės saugos juostos plotis	2x0,50	2x0,50	2x1,00	2x0,50 0,75 ⁵⁾ ; 0,50 ⁵⁾	2x0,50	2x0,50	2x0,50 0,75 ⁵⁾ ; 0,50 ⁵⁾	2x0,50	2x0,50	–	–	–	–	–
2.2. vidinės saugos juostos plotis	2x0,75	2x0,50	–	–	–	2x0,50	–	–	–	–	–	–	–	–
2.3. sustojimo juostos plotis	2x2,50	2x2,00	–	–	–	–	–	–	–	–	–	–	–	–
3. Kelkraščiai														
3.1. kelkraščio plotis	2x0,75	2x0,75	2x1,50	2x1,50	2x1,50	2x1,50	2x1,50	2x1,50	2x1,00	2x1,00	2x1,25 2x1,00	2x1,00	2x1,00	2x1,00; (0,0)
3.2. kelkraščio paplatinimas dėl atitvarų (pagal atitvarų tipą)	0,55–0,85	0,55–0,85	0,0–0,10	0,0–0,10	0,0–0,10	0,0–0,10	0,0–0,10	0,0–0,10	0,30	0,30	–	–	–	–
4. Skiriamoji juosta														
4.1. mažiausias skiriamosios juostos plotis ²⁾	≥ 4,00	≥ 3,00	–	2,50 1,0 ⁵⁾	–	≥ 2,00 ≥ 2,50 ³⁾	2,50 1,0 ⁵⁾	–	–	–	–	–	–	–
5. Kelio plotis (be paplatinimų)	≥ 35,00 ≥ 28,00	≥ 24,50	12,00	16,75 15,50 ⁵⁾	11,00	≥ 20,50 ≥ 21,00	16,75 15,50 ⁵⁾	11,00	9,00	8,00	7,00; 6,50	8,00	6,50	5,50; (4,50)

Pastabos:

- Lentelę žr. kartu su 3 paveikslu.
- (...) – vietinės reikšmės IIIv kategorijos kelias su žvyro danga.
- ¹⁾ Trečios eismo juostos (ties skiriamąja juosta) plotis.
- ²⁾ Platesnės skiriamosios juostos gali būti rengiamos 52 punkte nurodytais atvejais.
- ³⁾ Kai skiriamojame juostoje projektuojami aukšto sulaikymo lygio apsauginiai atitvarai.
- ⁴⁾ Planavimo ar projektavimo metu turi būti techniškai ir ekonomiškai pagrindžiamas apsauginių atitvarų reikalingumas skiriamojame juostoje.
- ⁵⁾ Matmuo taikomas, kai skiriamojame juostoje nėra projektuojamas apsauginis atitvaras.

1.4 Gatvės

Nustatant gatvių techninius parametrus, vadovaujamosi STR 2.06.04:2011 „Gatvės. Bendrieji reikalavimai“ ir STR 2.06.04:2014 „Gatvės ir vietinės reikšmės keliai. Bendrieji reikalavimai“ reikalavimais, specialiojo plano esamos analizės bei koncepcijos nustatymo stadijos metu nustatytais duomenimis, taip pat bendrajame plane nustatytais gatvių kategorijomis bei sprendiniais, kitais teritorijų planavimo dokumentais: Šiaulių rajono susisiekimo sistemos specialiuoju planu, teritorijų specialiaisiais ir detaliaisiais planais, parengtais techniniais projektais, strateginiais dokumentais, programomis bei planais.

Pagal statybos techninį reglamentą STR pagrindinė susisiekimo linijų klasifikacija:

Grupės	Kategorijos	Indeksas	Pagrindinė paskirtis
Motorizuoto eismo	Greito eismo gatvės	A	Miesto ilgi ir pastovūs transporto ryšiai bei ryšiai su svarbiausiais keliais. Tranzitinis eismas.
	Pagrindinės gatvės	B	Susisiekimas tarp miesto funkcinų zonų, rajonų, centrų, didžiųjų transporto stočių. Ryšiai su užmiesčio keliais.
	Aptarnaujančios gatvės	C	Miesto plano funkcinės ir kompozicinės ašys. Pagrindinės keleivių viešojo susisiekimo linijos. Miesto vidaus transporto ryšiai.
	Pagalbinės gatvės	D	Lokalinės funkcinės ir kompozicinės ašys. Srautų paskirstymas į smulkias teritorijas, privažiavimai prie atskirų statinių ir kitų objektų.
Nemotorizuoto eismo	Pagrindinės pėsčiųjų ir dviračių eismo gatvės, ir takai	E	Susisiekimas pėsčiomis, dviračiais ir kitomis biotransporto rūšimis tarp atskirų miesto dalių, su miesto centru, darbo ir poilsio vietomis. Netolimas susisiekimas su priemiesčio zona.
	Pagalbiniai pėsčiųjų ir dviračių eismo takai	F	Vietinis susisiekimas tarp namų grupių, lokaliųjų centrų.

Pagrindiniai gatvių techniniai parametrai:

Gatvės kategorija	Minimalus atstumas tarp gatvės RL ¹⁾	Projektinis greitis, km/h	Eismo skaičius juostų sk.		Eismo juostų plotis (m)	Maksimalus išilginis nuolydis, %	Minimali horizontali kreivė, m
			Min	Max			
A ₁	70	100	4	6 ²⁾	3,75	4	500
A ₂	70	80	4	6 ²⁾	3,75	4	400
B ₁	30	70	4	6 ²⁾	3,25-3,50	5	300
B ₂	30	60	2	6 ²⁾	3,25-3,50	6	200
C ₁	20	60	2	6	3,00-3,50	6	200
C ₂	20	50	2	4	3,00-3,50	7	120
D ₁	15	40	2	4	3,00-3,25	8	60
D ₂	12	30	2	2	2,75-3,00	10	30
D ₃ *	5	20	1	2	2,50-2,75	12	10
E ₁	7	30	2+2	2+4	0,75/1,50	4	20
E ₂	7	20	2+2	2+4	0,75/1,25	4	10
F ₁	5	30	2+2	2+4	0,75/1,50	5	20
F ₂	5	20	1+1	1+1	0,75/1,25	5	10

Pastabos: * - Taikoma susiformavusiose gyvenamosiose teritorijose, užstatytose vienbučiais ir dvibučiais gyvenamaisiais pastatais, mėgėjiško sodo teritorijose, senamiesčiuose.

Naujų jungčių (kelių, gatvių) su Šiaulių miesto savivaldybės ir besiribojančių rajonų teritorijomis planavimo organizatorius neplanuoja ir nesiūlo šiuo specialiuoju planu. Rengiant „Susisiekimo sistemos specialiojo plano Šiaulių rajone koregavimą“ visos jungtys su Šiaulių miesto savivaldybe pažymėtos įvertinus parengtus teritorijų planavimo dokumentus (bendruosius, specialiuosius, detaliuosius planus). Jungtys su Šiaulių miesto savivaldybe yra detalizuotos žemesnio lygmens teritorijų planavimo dokumentais.

Atskirus privažiavimus prie objektų spręsti žemesnio lygmens teritorijų planavimo dokumentais.

Koreguojant specialiojo plano sprendinius yra įvertinami parengti teritorijų planavimo dokumentai ir numatomos perspektyvinės gatvės jų pagrindu. Teritorijų planavimo patvirtintais dokumentais suplanuotos gatvės ir keliai, kol jie nėra įrengti priskiriami perspektyviniams keliams ir gatvėms.

Perspektyvinių gatvių ir privačiuose sklypuose, esančių gatvių kategorijos numatomos ne aukštesnė kaip D kategorija, visus gatvių parametrus tikslinti rengiant žemesnio lygmens teritorijų planavimo dokumentus.

Gatvių, pėsčiųjų ir dviračių takų parametrus tikslinti rengiant bendruosius, specialiuosius, detaliuosius ir techninius projektus.

Susisiekimo sistemų specialiojo plano Šiaulių rajone sprendiniai nepanaikina detaliųjų planų sprendinių.

Rengiant naujus teritorijų planavimo dokumentus vadovautis specialiojo plano sprendiniais.

1.5 Susisiekimo sistemos duomenų bazės specifikacija

Specialiuoju planu buvo identifikuoti Šiaulių rajono savivaldybės teritorijoje esantys vietinės reikšmės keliai, gatvės, automobilių stovėjimo aikštelės, pėsčiųjų dviračių takai, šaligatviai ir jų techninės charakteristikos. Informacija apie susisiekimo sistemos elementus kaupiama atributinės lentelės grafose (žr. lentelę „Kaupiami atributiniai duomenys“), aiškinamajame rašte pateikta lentelių pavidalu.

Sprendinių stadijoje pagal žemiau pateiktas lenteles sukurta duomenų bazė, remiantis Integruotos geoinformacinės sistemos (InGis) specifikacija. Ši specifikacija nustato valstybės registru geoduomenų bazėse ir georeferencinių duomenų bazėse kaupiamų duomenų modelius, kodavimą, atributų ir metaduomenų struktūrą ir skirta geografinei informacijai kurti, saugoti ir apsaugoti.

1.1 lentelė. Kaupiami atributiniai duomenys

Kaupiami informacija	Sprendinys			
	Vietiniai keliai, gatvės	Stovėjimo aikštelės	Šaligatviai	Pėsčiųjų, dviračių takai
GKodas	●	●	●	●
Numeris	●	○	○	○
Ilgis	●	○	●	●
Danga	●	●	●	●
Plotis	●	●	●	●
Vardas	●	○	○	○
Kategorija	●	○	○	○
Adresas	○	○	○	○
Gatv_puse	○	○	●	○

Gat_pavad	●	○	●	○
Gyv_viet	●	○	●	●
Seniunija	●	○	●	●
Pr_koord_x	●	○	○	○
Pr_koord_y	●	○	○	○
Pb_koord_x	●	○	○	○
Pb_koord_y	●	○	○	○

1.2 lentelė Viešųjų kelių ir gatvių specifikacija

Sluoksniu pavadinimas	Duomenų tipas	Informacija
Vietiniai_keliai	Linija	Sluoksnyje saugoma informacija apie vietinių kelių ašines linijas

1.3 lentelė Kaupiami atributinė informacija

Laukas	Tipas	Kaupiami duomenys
Gkodas	10,Text	Geoobjekto kodas
Numeris	7,Text	Kelio numeris*
Ilgis	10,N	Kelio ilgis metrais
Danga	2,Text	Kelio dangos medžiaga
Plotis	3,N	Kelio plotis metrais
Vardas	50, Text	Kelio pavadinimas*
Kategorija	5,Text	Kelio kategorija
Gat_pavad	20,Text	Gatvės pavadinimas
Gyv_viet	25, Text	Miesto, miestelio pavadinimas, kuriai priklauso gatvė
Seniunija	20,Text	Seniūnijos pavadinimas
Pr_koord_x	10,N	Kelio pradžios X koordinatė*
Pr_koord_y	10,N	Kelio pradžios Y koordinatė*
Pb_koord_x	10,N	Kelio pabaigos X koordinatė*
Pb_koord_y	10,N	Kelio pabaigos Y koordinatė*

1.4 lentelė Suteikiami kelio numeriai*

Geoobjektai	Kelio numeris
Vietinės reikšmės viešasis kelias	„Ab-03“ - seniūnijos pavadinimo pirmosios raidės „Ab-03“ - kelio numeris seniūnijoje
Vietinės reikšmės vidaus kelias	„01-001“ - seniūnijos numeris pagal alfabetą* „01-001“ - kelio numeris seniūnijoje

1.5 lentelė Kelio danga

Geoobjektai	Įrašas duomenų bazės „Danga“ laukelyje
Asfaltbetonis	A
Betonas	B
Žvyras	Z

Skalda	S
Gruntas	G
Žvyras ir Gruntas	G/Z
Grindinys	Gr
Cementas, Plytelės Trinkelės	C

1.6 lentelė. Automobilių stovėjimo aikštelių specifikacija

Sluoksnio pavadinimas	Duomenų tipas	Informacija
Aikštelės	Poligonas	Sluoksnyje saugoma informacija apie esamas automobilių stovėjimo aikšteles

1.7 lentelė. Kaupiama atributinė informacija

Laukas	Tipas	Kaupiami duomenys
Gkodas	10,Text	Geoobjekto kodas
Plotas	10,N	Automobilių stovėjimo aikštelės plotas m ²
Danga	2,Text	Automobilių stovėjimo aikštelės dangos medžiaga
Adresas	100,Text	Aikštelės adresas
Seniūnija	20,Text	Seniūnijos pavadinimas

1.8 lentelė. Sluoksnio geoobjektų reikšmė

Informacija apie geoobjektą	Įrašas duomenų bazės "Gkodas" laukelyje
Automobilių stovėjimo aikštelė	Vt3

1.9 lentelė. Aikštelės danga

Geoobjektai	Įrašas duomenų bazės „Danga“ laukelyje*
Asfaltbetonis	A
Žvyras	Z
Gruntas	G
Akmuo	Akm
Cementas	C
Skalda	S

1.10 lentelė. Šaligatvių specifikacija

Sluoksnio pavadinimas	Duomenų tipas	Informacija
Šaligatviai	Linija	Sluoksnyje saugoma informacija apie esamus šaligatvius

1.11 lentelė. Kaupiama atributinė informacija

Laukas	Tipas	Kaupiami duomenys
Gkodas	10,Text	Geoobjekto kodas
Ilgis	10,N	Šaligatvio ilgis, m
Plotis	5,N	Šaligatvio plotis, m
Gatv_puse	2,Text	Gatvės pusė

Danga	2,Text	Šaligatvio dangos medžiaga
Gat_pavad	30,Text	Gatvė prie kurios yra šaligatvis
Gyv_viet	20,Text	Gyvenamoji vietovė
Seniunija	20,Text	Seniūnijos pavadinimas

1.12 lentelė. Sluoksnio geobjektų reikšmė

Informacija apie geobjektą	Įrašas duomenų bazės "Gkodas" laukelyje
Šaligatvis	Dc4

1.13 lentelė. Gatvės pusė

Geobjektai	Įrašas duomenų bazės „Gatv_puse“ laukelyje
Dešinė	D
Kairė	K

1.14 lentelė. Šaligatvių danga

Geobjektai	Įrašas duomenų bazės „Danga“ laukelyje
Asfaltbetonis	A
Cementas	C
Žvyras	Z
Skalda	S

1.15 lentelė. Pėsčiųjų, dviračių takų specifikacija

Sluoksnio pavadinimas	Duomenų tipas	Informacija
Pesciuju,dviraciu takai	Linija	Sluoksnyje saugoma informacija apie dviračių, pėsčiųjų takų ašines linijas

1.16 lentelė. Kaupiami atributinė informacija

Laukas	Tipas	Kaupiami duomenys
Gkodas	10,Text	Geobjekto kodas
Ilgis	10,N	Pėsčiųjų, dviračių tako ilgis kilometrais
Danga	2,Text	Pėsčiųjų, dviračių tako dangos medžiaga
Plotis	3,N	Pėsčiųjų, dviračių tako plotis metrais
Gyv_viet	25, Text	Miesto, miestelio pavadinimas, kuriame įrengtas pėsčiųjų, dviračių takas
Seniunija	20,Text	Seniūnijos pavadinimas

1.17 lentelė. Tako danga

Geobjektai	Įrašas duomenų bazės „Danga“ laukelyje
Asfaltbetonis	A
Gruntas	G
Žvyras	Z

Vietinės reikšmės kelių pavadinimai turi atitikti LR KELIŲ įstatymo 6 straipsnį. Prieš įregistruojant kelius tikslinti jų pavadinimus.

Vietinės reikšmės kelių numerių suteikimo principas:

- Vietinės reikšmės kelių numeriai ir pavadinimai suteikti pagal seniūnijų ir gyvenamųjų vietovių administracines ribas, kurios yra įregistruotos VĮ Registrų centre.
- Keliams numeriai suteikiami pagal kelių paskirtį, t.y. viešieji, vidaus.
- Vietinės reikšmės viešųjų kelių numeracija yra sudaroma iš pirmųjų seniūnijos pavadinimo raidžių ir kelio numerio, jei yra seniūnijų, kurių pavadinimai prasideda vienodomis raidėmis, tuomet kelio numeriui sukurti imamos toliau esančios raidės.

Nurodomas kelio (su kelkraščiais), gatvės plotis nurodytas pagal Lietuvos Respublikos georeferencinio pagrindo GDR teikiamus duomenis (Nacionalinė žemės tarnyba prie Žemės ūkio ministerijos).

Šiaulių rajono susisiekimo sistemos specialiojo plano sprendinius sudaro vietinės reikšmės keliai, gatvės, pėsčiųjų ir dviračių takai, miestų, miestelių bei kaimų teritorijose esantys šaligatviai bei automobilių stovėjimo aikštelės. Minėtiems susisiekimo sistemos elementams sukurta duomenų bazė, kurioje kiekvienam sprendiniui yra kaupiama skirtinga informacija:

- **vietinės reikšmės viešiesiems keliams:** kelio numeris, kelio ilgis (m), danga, važiuojamosios dalies plotis (m), gyvenamosios teritorijos pavadinimas, kategorija, kelio juostos plotis (m), seniūnija kuriai priklauso kelias, kelio pradžios ir pabaigos koordinatės.
- **vietinės reikšmės vidaus keliams:** kelio numeris, kelio ilgis (m), danga, važiuojamosios dalies plotis (m), gyvenamosios teritorijos pavadinimas, seniūnija, kelio pradžios ir pabaigos koordinatės.
- **gatvėms:** ilgis (m), danga, plotis (m), gatvės pavadinimas, gyvenamosios teritorijos pavadinimas, seniūnija, pradžios ir pabaigos koordinatės;
- **šaligatviams:** ilgis (m), danga, plotis (m), gatvės pusė (kairė, dešinė), gyvenamosios teritorijos pavadinimas, seniūnija, pradžios ir pabaigos koordinatės.
- **automobilių stovėjimo aikštelėms:** plotas (m²), danga, gyvenamosios teritorijos pavadinimas, adresas, seniūnija.
- **pėsčiųjų ir dviračių takams:** ilgis (m), danga, plotis (m), gyvenamosios teritorijos pavadinimas, seniūnija, pradžios ir pabaigos koordinatės.

1.6 Kelių tvarkymo, naudojimo ir priežiūros reglamentai

Kelių priežiūra. Kelių priežiūra turi būti vykdoma vadovaujantis kelių priežiūra reglamentuojančiais teisės aktais bei normatyviniais statybos techniniais dokumentais ir pagal LRV 2004 m. vasario 11 d. nutarimą Nr.155 „Dėl kelių priežiūros tvarkos aprašo patvirtinimo“.

Visi objektai (planuojami keliai, dviračių, pėsčiųjų takai ir t.t.) bei jų komunikacijos turi būti planuojami tik už valstybinės reikšmės kelių (gyvenamoje teritorijoje sutampančių su gatvėmis, kurias prižiūri ir jų vertę apskaito Susisiekimo ministerijos įsteigtos valstybės įmonės, o jų taisymo bei priežiūros darbų užsakovo funkcijas atlieka Kelių direkcija) juostų ribų;

1.7 Geležinkelių infrastruktūra

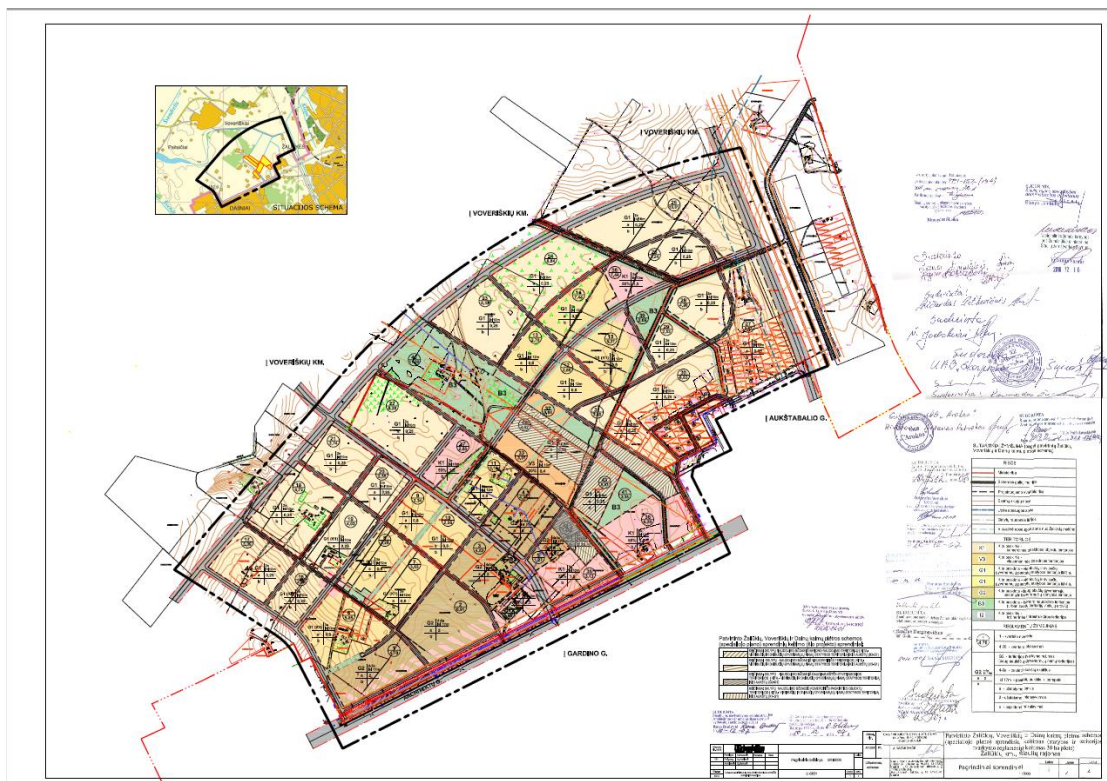
Rengiant specialųjį planą atsižvelgta į „Geležinkelio kelių ir jų įrenginių apsaugos zonos“, nustatytos LR Vyriausybės 1992-05-12 nutarimu Nr. 343 (su vėlesniais pakeitimais ir papildymais) reikalavimus.

Naujai planuojamus transporto kelių ar pėsčiųjų bei dviračių takų susikirtimus su geležinkeliu planuoti dviejų lygių. Planuojant gyvenamosios paskirties teritorijas būtina įvertinti, esamų ar naujai rengiamų geležinkelio kelių ribines taršos vertes, atlikti tyrimus ir skaičiavimus bei

pasiūlyti veiksmingas kompensacines priemones. Neplanuoti naujų gyvenamųjų teritorijų šalia esamų ar naujai rengiamų geležinkelio kelių. Prioritetą teikti infrastruktūros, pramonės, sandėliavimo, komercinėms teritorijoms. Formuojant susisiekimo komunikacijas šalia geležinkelio kelių, numatyti technines priemones, užtikrinančias, kad suformavus susisiekimo komunikacijas nebūtų galimybės palikti transporto priemonių, įrenginių, mechanizmų, kitų daiktų arčiau kaip 2.5 m nuo kraštinio bėgio galvutės išorinės briaunos (Lietuvos Respublikos susisiekimo ministro 1996 m. rugsėjo 20 d. įsakymu Nr. 297 patvirtintų Techninio geležinkelio naudojimo nuostatų 4.7 punktą).

1.8 “Žaliūkių, Voveriškių ir Dainos kaimų plėtros schema”

Rengiant specialųjį planą atsižvelgta į Žaliūkių, Voveriškių, Dainų kaimų plėtros schemas (spec. plano) dalies sprendinių keitimo (statybos ir teritorijos tvarkymo reglamentų keitimo) spec. planą Šiaulių kaim. sen., Šiaulių r.



1.2 pav. Ištrauka iš Žaliūkių, Voveriškių, Dainų kaimų plėtros schemas (spec. plano) dalies sprendinių keitimo specialiojo plano Šiaulių kaim. sen., Šiaulių r.

Įvertinti ir integruoti aukštesnio lygmens teritorijų planavimo dokumentai.

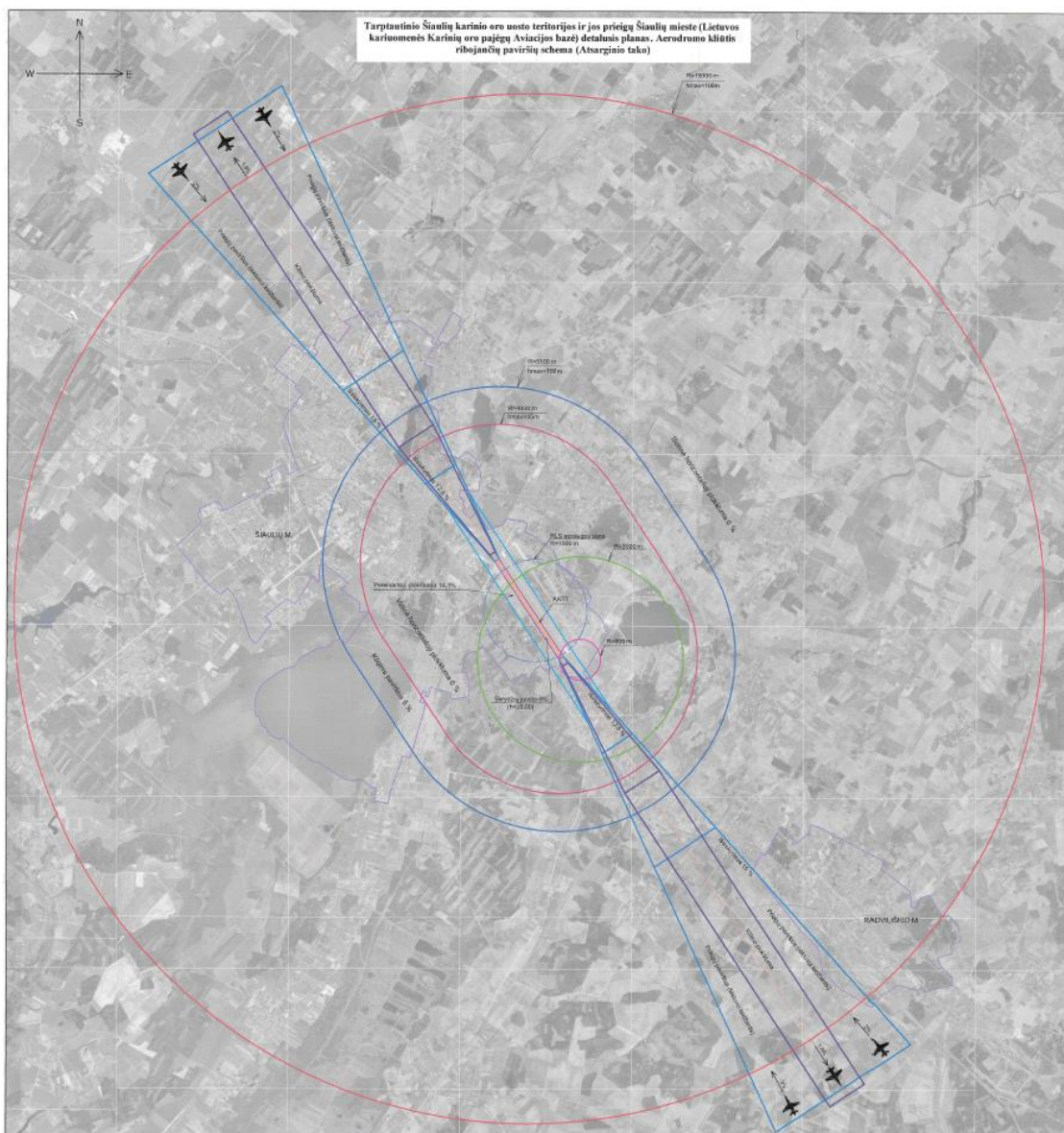
Ištrauka iš „TRANSPORTO ORGANIZAVIMO ŠIAULIŲ MIESTE SPECIALIOJO PLANO“ aiškinamojo rašto dėl J. Jablonskio gatvės tęsinio iki bendrojo planu planuojamos miesto ribos: “Specialiuoju planu atsisakoma planuojama B2 kategorijos gatvė nėra racionali, atsižvelgiant į gretimybėse formuojamas mažo užstatymo intensyvumo gyvenamąsias teritorijas bei Šiaulių rajono susisiekimo sistemos specialiuoju planu planuojamą tankų gatvių tinklą.” Atsisakoma Šiaulių miesto sav. bendrojo planu numatyto sprendinio B2 kategorijos gatvės.

Šiaulių m. sav. teritorijoje atsisakoma įrengti aukštos kategorijos pagrindinę gatvę ir paliekant esamą D kategorijos dubliuojančią gatvę, su galimybe prisijungti prie perspektyvinės gatvės Nr. 82 (Anykštos gatvė), suplanuotos Šiaulių rajono susisiekimo sistemos specialiuoju planu.”

Rengiant žemesnio lygmens teritorijų planavimo dokumentus, tikslinti gatvių ir kelių parametrus.

1.9 Tarptautinis Šiaulių karinis oro uostas

Rengiant specialųjį planą atsižvelgta į Šiaulių karinio aerodromo, naudojamo civilinių orlaivių skrydžiams, apsaugos zonas ir kliūtis ribojančias plokštumas, kad statiniai neiškiltų virš jų, bei neturėtų įtakos radionavigacinei įrangai. (Lietuvos Respublikos civilinių aerodromų projektavimo, statybos ir naudojimo specialiųjų reikalavimų, patvirtintų Lietuvos Respublikos susisiekimo ministro ir aplinkos ministro 2000 m. vasario 23 d. įsakymu Nr. 42/69, III skyrius "Kliūčių ribojimas ir apskaita", bei Lietuvos Respublikos Vyriausybės 2015 m. lapkričio 4 d. nutarimas Nr. 1136 Dėl Lietuvos Respublikos Vyriausybės 1992 m. gegužės 12 d. nutarimo Nr. 343 "Dėl specialiųjų žemės ir miško naudojimo sąlygų patvirtinimo" pakeitimo).



1.3. pav. Tarptautinio Šiaulių karinio oro uosto teritorijos ir jos prieigų Šiaulių mieste detaliojo plano ištrauka. Aerodromo kliūtis ribojančių paviršių schema Nr. 2011/07/MDP/07/07

Rengiant specialųjį planą atsižvelgta į:

Specialiųjų žemės ir miško naudojimo sąlygų, patvirtintų Lietuvos Respublikos Vyriausybės 1992 m. gegužės 12 d. nutarimu Nr. 343 „Dėl Specialiųjų žemės ir miško naudojimo sąlygų patvirtinimo“, LVI skyriaus „Krašto apsaugos objektų įtakos zonos“ 223 punkto nuostatas ir be dalinio vado (arba krašto apsaugos ministro (toliau – ministras) įgaliojimo asmens) sutikimo raštu 5 m atstumu (nutarimą pakeisiančio įstatymo nurodytu atstumu) nuo saugomų krašto apsaugos objektų teritorijų ribų neplanuoti bet kokios ūkinės veiklos.

Specialiųjų žemės ir miško naudojimo sąlygų, patvirtintų Lietuvos Respublikos Vyriausybės 1992 m. gegužės 12 d. nutarimu Nr. 343 „Dėl Specialiųjų žemės ir miško naudojimo sąlygų patvirtinimo“, LV skyriaus „Radiolokatorių apsaugos zonos“ nuostatas (nutarimą pakeisiančio įstatymo nuostatas) ir derinti jose nurodytas savybes atitinkančių statinių ir įrenginių statybą su Lietuvos kariuomenės vadu (arba ministro įgaliojimo asmeniu). Kariniai radiolokatoriai yra LK Karinių oro pajėgų (toliau – KOP) Oro erdvės stebėjimo ir kontrolės valdybos radiolokaciniame poste Šiaulių r., Sutkūnų k., ir LK KOP Aviacijos bazėje.

Specialiųjų žemės ir miško naudojimo sąlygų, patvirtintų Lietuvos Respublikos Vyriausybės 1992 m. gegužės 12 d. nutarimu Nr. 343 „Dėl Specialiųjų žemės ir miško naudojimo sąlygų patvirtinimo“, V skyriaus „Aerodromų apsaugos ir sanitarinės apsaugos zonos“ nuostatas (nutarimą pakeisiančio įstatymo nuostatas), derinti jose nurodytas savybes atitinkančių statinių ir įrenginių statybą su Lietuvos kariuomenės vadu (arba ministro įgaliojimo asmeniu).

Dalis planuojamos teritorija patenka į LK KOP Aviacijos bazės aerodromų apsaugos zonas ir yra po paviršiais (plokštumomis), ribojančiais kliūtis, todėl joje yra ribojamas statinių aukštingumas, kaip nurodyta Šiaulių m. savivaldybės tarybos 2012 m. birželio 28 d. sprendimu Nr. T-201 patvirtintame tarptautinio Šiaulių karinio oro uosto teritorijos ir jos prieigų Šiaulių mieste (LK KOP Aviacijos bazė) detaliojo plane. Teritorijoje planuojamų statyti statinių ir įrenginių galimą didžiausią aukštį ribojančios plokštumos yra nurodytos detaliojo plano brėžiniuose Nr. 2011/07/MDP/07/05 ir Nr. 2011/07/MDP/07/07, kliūtis ribojantys paviršiai taip pat nurodyti Lietuvos Respublikos susisiekimo ministro ir Lietuvos Respublikos aplinkos ministro 2000 m. vasario 23 d. įsakyme Nr. 42/69 „Dėl Lietuvos Respublikos civilinių aerodromų projektavimo, statybos ir naudojimo specialiųjų reikalavimų patvirtinimo“.



1.4. pav. Tarptautinio Šiaulių karinio oro uosto teritorijos ir jos prieigų Šiaulių mieste detaliojo plano ištrauka. Sanitarinių apsaugos zonų brėžinys Nr. 2011/07/MDP/07/05

30 km spindulio atstumu nuo LK KOP Oro erdvės stebėjimo ir kontrolės valdybos radiolokacinio posto, esančio Šiaulių r., Sutkūnų k., draudžiamas vėjo elektrinių projektavimas ir statyba, nes ši teritorija patenka į Lietuvos kariuomenės vado 2016 m. vasario 22 d. įsakymu Nr. V-217 „Dėl Lietuvos Respublikos teritorijų, kuriose gali būti ribojami vėjo elektrinių (aukštųjų statinių) projektavimo ir statybos darbai, žemėlapio patvirtinimo“ patvirtintame žemėlapyje nurodytas teritorijas, kuriose vėjo elektrinių projektavimas ir statyba yra draudžiami.

Laikytis Lietuvos Respublikos Vyriausybės 2012 m. gegužės 29 d. nutarimo Nr. 625 „Dėl Aviacijai galinčių kliudyti statinių statybos bei rekonstravimo ir įrenginių įrengimo derinimo tvarkos aprašo patvirtinimo“ nuostatų.

2. Inžinerinė infrastruktūra

2.1 Vandentiekio, nuotekų ir paviršinių nuotekų tinklai

Pagal vandens ir nuotekų tvarkymo infrastruktūros plėtros Šiaulių rajone koregavimo specialųjį planą pateikiama informacija apie Šiaulių rajono geriamojo vandens tiekimo ir nuotekų tvarkytojus. Šiaulių rajono savivaldybės taryba 2015-10-29 raštu Nr. T-278 paskyrė viešuoju

geriamojo vandens tiekėju ir nuotekų tvarkytoju UAB „Kuršėnų vandenys“ ir viešajam geriamojo vandens tiekėjui ir nuotekų tvarkytojui priskyrė viešojo geriamojo vandens tiekimo teritorijas.

Uždaroji akcinė bendrovė „Kuršėnų vandenys“ veikia pagal uždarytą akcinių bendrovių įstatymą, vykdo geriamojo vandens gavybą ir tiekimą, nuotekų surinkimą ir valymą, tvarko lietaus nuotekų nuvedimą, kloja ir remontuoja vandens tiekimo ir nuotekų tinklus.

Šias paslaugas bendrovė teikia Kuršėnų miesto ir Šiaulių rajono savivaldybės gyventojams, įmonėms ir įstaigoms, prisijungusiems prie bendrovės eksploatuojamų centralizuoto geriamojo vandens tiekimo ir nuotekų surinkimo tinklų.

Šiaulių rajono savivaldybės Aukštelkės, Ginkūnų, Jurgeliškių ir Vijolių kaimuose vadovaudamiesi 2015-04-24 išduota Valstybinės kainų ir energetikos kontrolės komisijos licencija geriamojo vandens tiekimo ir nuotekų tvarkymo veiklos licencija Nr. L7-GVTNT-04 geriamojo vandens tiekimo ir nuotekų tvarkymo veiklą vykdo UAB „Šiaulių vandenys“.

Šiaulių priemiestinėse teritorijose, Šiaulių rajono kaimuose – Aukštelkės ir Ginkūnų kaimuose vandentiekio infrastruktūrą nuosavybės teise valdo UAB „Šiaulių vandenys“. Šiuose kaimuose geriamos kokybės vanduo tiekiamas iš centralizuotų UAB „Šiaulių vandenys“ vandentiekio tinklų. Taip pat, geriamos kokybės vanduo tiekiamas iš centralizuotų UAB „Šiaulių vandenys“ vandentiekio tinklų Vijolių kaimui, tačiau UAB „Šiaulių vandenys“ šioje teritorijoje neturi nuosavybės teise valdomos infrastruktūros, vandentiekio tinklai Vijolių kaime nuosavybės teise priklauso UAB „Kuršėnų vandenys“. UAB „Šiaulių vandenys“ Vijolių kaime tiekia geriamos kokybės vandenį ir vykdo tinklų infrastruktūros eksploatacijos bei priežiūros veiklas sutartinių įsipareigojimų pagrindu.

Centralizuotai nuotekas Šiaulių rajono savivaldybėje surenka ir valo UAB „Kuršėnų vandenys“. Pavieniais atvejais kaimuose yra tinklai jungiantys kelis ar daugiau gyvenamųjų namų, kurie turi bendrą nuotekų surinkimą ir nuotekos yra valomos mažais biologiniais arba mechaniniais nuotekų valymo įrenginiais ir išleidžiamos į aplinką. Visos kitos centralizuotos nuotekų surinkimo sistemos priklauso UAB „Kuršėnų vandenys“, kur nuotekos valomos biologiniuose nuotekų valymo įrenginiuose.

Dviejuose Šiaulių priemiestinėse teritorijose, Šiaulių rajono kaimuose – Aukštelkės ir Ginkūnų kaimuose nuotekų tvarkymo infrastruktūrą nuosavybės teise valdo UAB „Šiaulių vandenys“. Šiuose kaimuose nuotekos yra surenkamos centralizuotai. Ginkūnų kaime nuotekos yra surenkamos ir nuvedamos į UAB „Šiaulių vandenys“ centralizuotus nuotekų tinklus ir yra valomos Šiaulių miesto nuotekų valykloje – Aukštrakių kaime. Ginkūnų kaime, Vakarų g. yra ir privačiam asmeniui priklausantis nuotekų valymo įrenginys kuriuose yra valomos dalies Ginkūnų kaimo Vakarų gatvės teritorijos gyventojų buitinės nuotekos.

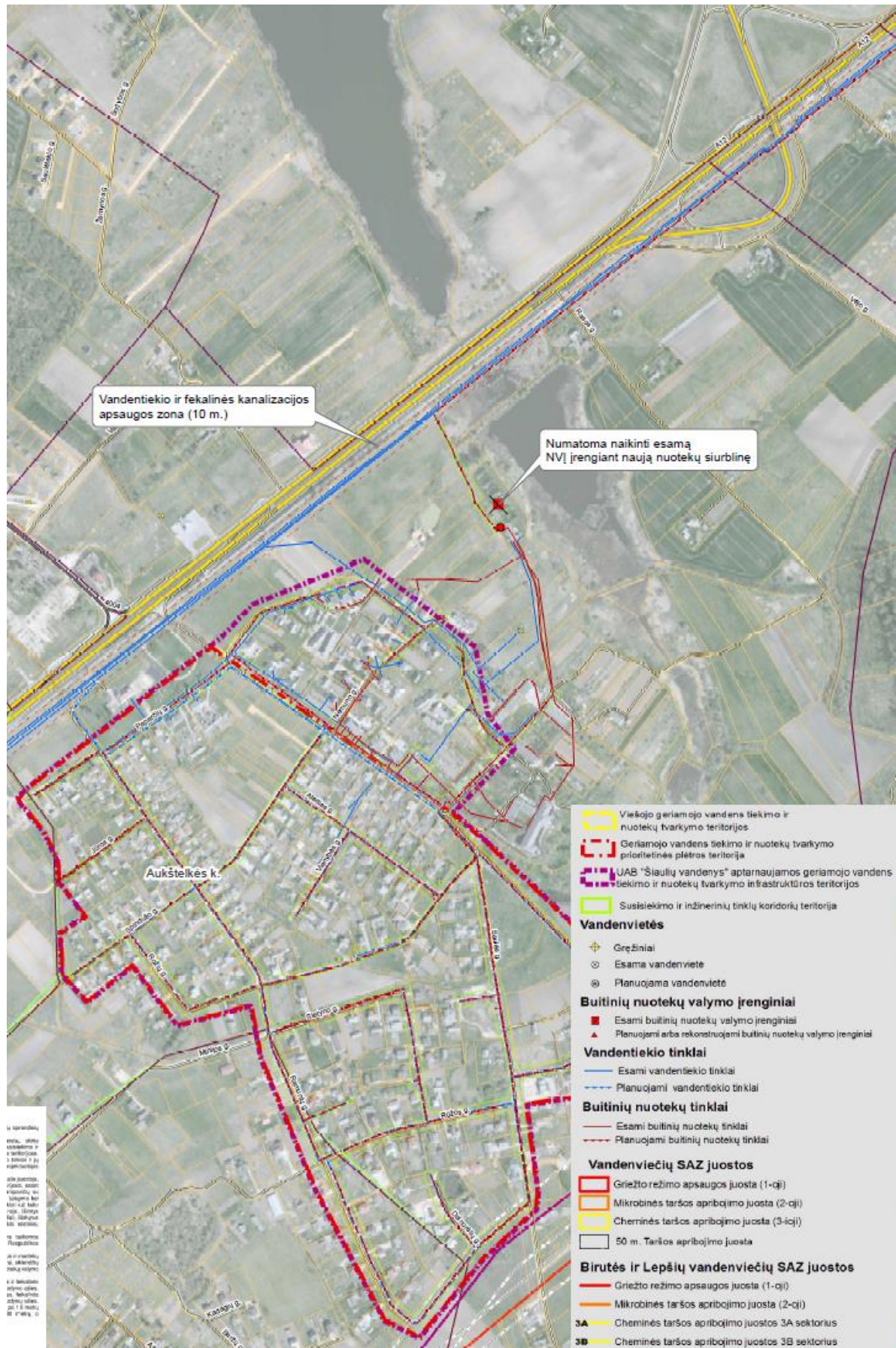
Aukštelkės kaime nuotekos yra surenkamos ir valomos vietiniuose Aukštelkės kaimo nuotekų valymo įrenginiuose.

UAB „Šiaulių vandenys“ nuotekų surinkimą ir tvarkymą vykdo Vijolių kaime, surenkamos nuotekos yra nuvedamos į UAB „Šiaulių vandenys“ centralizuotus nuotekų tinklus ir yra valomos Šiaulių miesto nuotekų valykloje – Aukštrakių kaime. Tačiau UAB „Šiaulių vandenys“ šioje teritorijoje neturi nuosavybės teise valdomos infrastruktūros, nuotekų tinklai Vijolių kaime nuosavybės teise priklauso UAB „Kuršėnų vandenys“. UAB „Šiaulių vandenys“ Vijolių kaime tiekia nuotekų tvarkymo paslaugas ir vykdo tinklų infrastruktūros eksploatacijos bei priežiūros veiklas sutartinių įsipareigojimų pagrindu.

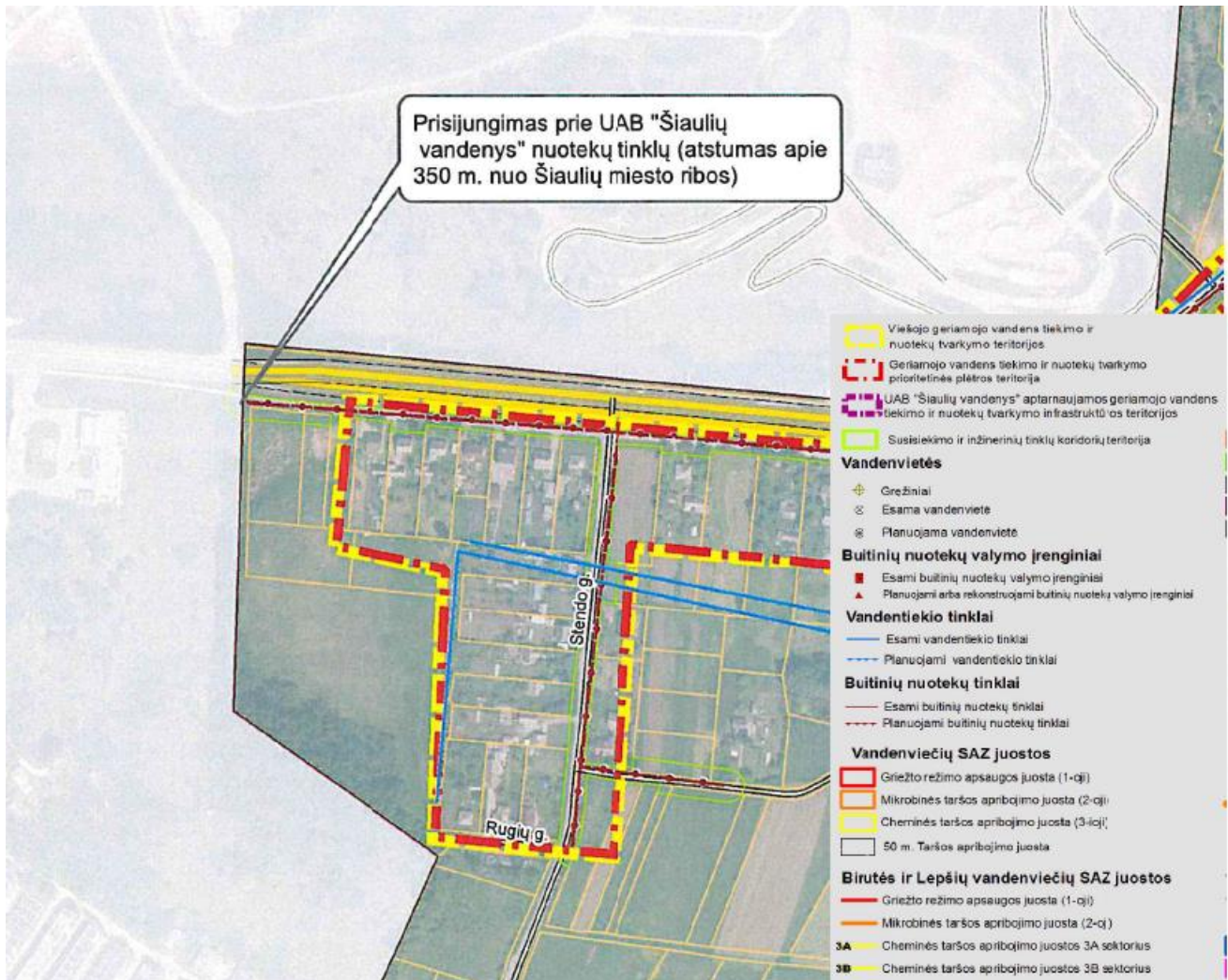
Žemesnio lygmens teritorijų planavimo dokumentų ar techninių projektų rengimo metu numačius racionalesnį inžinerinių tinklų išdėstymą, būtina įvertinti minėtų tinklų apsaugos zonas ir joms patenkant į privačių žemės sklypų teritoriją – nustatyti reikiamus servitutus.

Rengiant specialiojo plano sprendinius atsižvelgta į UAB „Šiaulių vandens“ eksploatuojamų vandenviečių sanitarines apsaugos zonas ir jos buvo įvertintos. Pažymėtina, kad vandenviečių sanitarinių apsaugos zonų ribos nustatytos „Šiaulių m. vandenviečių sanitarinių zonų nustatymo“ specialiuoju planu. Pažymėtina, kad įrengiant vandentiekio, nuotekų ar paviršinių nuotekų tinklus būtina įvertinti apsaugos zonas.

Rengiant specialųjį planą įvertintas „Vandens ir nuotekų tvarkymo infrastruktūros plėtros specialusis planas Šiaulių rajone“. Žemiau pateikiamos Aukštelkės, Aleksandrijos, Ginkūnų ir Andrijavos kaimų teritorijų ištraukos.



1.6 pav. Ištrauka iš VANDENS IR NUOTEKŲ TVARKYMO INFRASTRUKTŪROS PLĖTROS SPECIALIOJO PLANO ŠIAULIŲ RAJONE (KOREKTŪRA) pagrindinio sprendinių brėžinio (patvirtinto Šiaulių rajono savivaldybės tarybos sprendimu Nr. T-170 2017-05-16). Aukštelkės kaimo teritorija



1.7 pav. Ištrauka iš VANDENS IR NUOTEKŲ TVARKYMO INFRASTRUKTŪROS PLĖTROS SPECIALIOJO PLANO ŠIAULIŲ RAJONE (KOREKTŪRA) pagrindinio sprendinių brėžinio (patvirtinto Šiaulių rajono savivaldybės tarybos sprendimu Nr. T-170 2017-05-16). Aleksandrijos kaimo teritorija



1.9 pav. Ištrauka iš VANDENS IR NUOTEKŲ TVARKYMO INFRASTRUKTŪROS PLĖTROS SPECIALIOJO PLANO ŠIAULIŲ RAJONE (KOREKTŪRA) pagrindinio sprendinių brėžinio (patvirtinto Šiaulių rajono savivaldybės tarybos sprendimu Nr. T-170 2017-05-16). Andrijaivos kaimo teritorija

Vandentiekio, nuotekų ir paviršinių nuotekų tinklų apsaugos zonose galiojantys draudimai nurodyti LRV nutarime Nr. 343 „Dėl specialiųjų žemės ir miško naudojimo sąlygų patvirtinimo“ ir rengiant žemesnio lygmens teritorijų planavimo ar techninius projektus minėtu nutarimu būtina vadovautis.

2.2 Šilumos perdavimo tinklai

Rengiant specialųjį planą įvertinta, kad planuojamoje teritorijoje yra AB „Šiaulių energija“ nuosavybės teise priklausančios kvartalinės katilinės su šilumos perdavimo tinklais: Ginkūnų katilinė, Kairių katilinė, Kužių katilinė, Tilvyčio katilinė, Ventos katilinė, Daugėlių katilinė, Pavenčių katilinė, Aukštelkės katilinė, taip pat AB „Šiaulių energija“ eksploatuojamos katilinės su šilumos perdavimo tinklais: Gruzdžių katilinė, Šilėnų katilinė. Šilumos perdavimo tinklai planuojamoje teritorijoje yra požeminiai.

Nustatyta, kad šilumos tinklų ir jų įrenginių apsaugos zonos yra žemės juosta, kurios plotis po 5 metrus nuo kanalo (vamzdyno) kraštų, statinių išorinių sienų, todėl rengiant žemesnio lygmens

teritorijų planavimo dokumentus ar techninius projektus, pagal galimybę, nenumatyti tiesti naujų inžinerinių tinklų dujotiekio apsaugos zonoje.

Techninio projekto metu planuojant komunikacijas įvertinti, kad šilumos tinklams kertantis su gatvėmis arba automobilių keliais, susikirtimo vietose tinklai turi būti klojami pereinamuose, pusiau pereinamuose kanaluose arba įmautėse taip, kad jų susikirtimo kampas būtų 900 (suderinus su AB „Šiaulių energija“ galima mažinti iki 450). Kai komunikacijos tiesiamos ant esamų šilumos perdavimo tinklų ar jų apsaugos zonoje būtina gauti AB „Šiaulių energija“ projektavimo sąlygas. Jei dėl planuojamos važiuojamosios dalies reikalinga pertvarkyti esamą šilumos trasą ar drenažą, privaloma sudaryti AB „Šiaulių energija“ ir statytojo (užsakovo) sutartį dėl reikalingų darbų atlikimo. Planuojant darbus šilumos tinklų apsaugos zonoje būtina nustatyta tvarka gauti leidimą žemės darbams.

2.3 Magistraliniai dujotiekio tinklai

Rengiant specialųjį planą, įvertinta, kad teritorijoje yra magistralinis dujotiekis (MD) ir susijusi infrastruktūra:

- MD Klaipėda-Kuršėnai;
- MD Šiauliai-Klaipėda ir dujotiekio katodinės apsaugos įrenginių požeminiai elektros kabeliai;
- MD atšaka į Naująją Akmenę ir dujotiekio katodinės apsaugos įrenginių požeminiai elektros kabeliai;
- MD Panevėžys-Šiauliai ir dujotiekio katodinės apsaugos įrenginių požeminiai elektros kabeliai;
- MD Šiauliai-Kuršėnai II gija ir dujotiekio katodinės apsaugos įrenginių požeminiai elektros kabeliai;
- MD Panevėžys-Šiauliai II gija ir dujotiekio katodinės apsaugos įrenginių požeminiai elektros kabeliai;
- MD atšaka į Šiaulių dujų skirstymo stotį;
- MD atšaka į Šiaulių dujų skirstymo stotį II gija;
- MD atšaka į Kužių dujų skirstymo stotį;
- MD atšaka į Daugėlių dujų skirstymo stotį;
- Šiaulių dujų skirstymo stotis (Šiaulių r. sav. Šiaulių kaimiškoji sen. Vinkšnėnų k. Vijolės g. 15, žemės sklypo kad. Nr. 9103/0012:111);
- Kužių dujų skirstymo stotis (Šiaulių r. sav. Kužių sen. Norutaičių k. 1, žemės sklypo kad. Nr. 9130/0003:84);
- Daugėlių dujų skirstymo stotis (Šiaulių r. sav. Kuršėnų kaimiškoji sen. Daugėlių k. Smilgių g. 6, žemės sklypo kad. Nr. 9154/0005:81).

Rengiant specialųjį planą, vadovautasi:

- Lietuvos Respublikos Vyriausybės 1992-05-12 nutarimo Nr. 343 „Dėl specialiųjų žemės ir miško naudojimo sąlygų patvirtinimo“ VII skyriaus „Magistralinių dujotiekų ir naftotiekų bei jų įrenginių apsaugos zonos“ reikalavimais. Specialiųjų žemės naudojimo sąlygų privaloma laikytis naudojantis žeme, kuri priskirta prie magistralinių dujotiekų apsaugos zonos. Magistralinių dujotiekų apsaugos zoną sudaro:

- išilgai vamzdinių trasos – žemės juosta, kurios plotis – po 25 metrus abipus vamzdyno ašies;
- aplink magistralinių dujotiekų įrenginius ir objektus – 25 metrų pločio žemės juosta aplink nurodytųjų objektų aptvertą teritoriją.

- Lietuvos Respublikos Vyriausybės 1992-05-12 nutarimo Nr. 343 „Dėl specialiųjų žemės ir miško naudojimo sąlygų patvirtinimo“ VI skyriaus „Elektros linijų apsaugos zonos“ reikalavimais.

Požeminės elektros kabelių linijos apsaugos zona – žemės juosta, kurios plotis po 1 metrą abipus požeminio kabelio trasos.

- Lietuvos Respublikos energetikos ministro 2014-01-28 įsakymu Nr. 1-12 patvirtintomis Magistralinio dujotiekio įrengimo taisyklėmis, įvertinant tai, kad Magistralinio dujotiekio įrengimo

taisyklės taikomos projektuojant, naujai statant ar rekonstruojant bet kuriuos statinius 200 metrų ir mažesniu atstumu nuo veikiančio magistralinio dujotiekio.

- Lietuvos Respublikos energetikos ministro 2010-07-16 įsakymu Nr. 1-213 patvirtintomis Magistralinių dujotiekių apsaugos taisyklėmis.

Rengiantis statyti kokius nors pastatus, įrenginius ar kitus objektus 200 metrų ir mažesniu atstumu nuo magistralinio dujotiekio trasos, priešprojektinius pasiūlymus ir projektinę dokumentaciją būtina derinti su magistralinį dujotiekį eksploatuojančia įmone.

Konkretūs planuojamų kelių vietos parinkimo ir/ar susikirtimų bei gretimybės su magistraliniu dujotiekiu sprendiniai bus detalizuojami žemesnio lygmens teritorijų planavimo dokumentuose ir/ar statinio projektuose.

2.4 Elektros inžineriniai tinklai

Rengiant specialųjį planą įvertinta, kad planuojamoje teritorijoje yra 330 kV elektros oro linijos, 110 kV elektros oro linijos, yra 110/35/10kV, 110/10kV ir 110/6 kV transformatorių pastotės. Įvertinta planuojama 110 kV elektros perdavimo linijų statyba prijungiant 110/27,5/10kV Šiaulių Traukos ir 110/27,5/10 kV Šilėnų Traukos transformatorių pastotes.

Planuojamoje teritorijoje esamiems ir nustatyta tvarka suprojektuotiems, pastatytiems ir atiduotiems naudoti elektros tinklams ir transformatorinėms taikyti Lietuvos Respublikos statybos įstatymo ir Lietuvos Respublikos energetikos įstatymo nustatytą tvarką (nuostatas), Specialiųjų žemės ir miško naudojimo sąlygų bei Elektros tinklų apsaugos taisyklių reikalavimus.

3. Priedai

GINKŪNŲ SENIŪNIJA

Priedas Nr. 1 „Vietinės reikšmės viešieji keliai“

Eil. Nr.	Kelio numeris	Kelio pavadinimas	Unikalus Nr.	Savivaldybės kelių ilgiai, m	Kelio dangą, m			Plotis, m	Kelių kategorija	PASTABOS
					Asfaltas	Žvyras	Gruntas			
1.	Gi-01	Uosupis-Kelias Nr. 4001	4400-3959-7402	1707		1707		5,0-6,0	1V-2V	
2.	Gi-02	Uosupis	4400-3960-4147	1592		1592		6,0	1V	
3.	Gi-03	Uosupis-Šapnagai	4400-3959-9627	3558		3558		6,0	1V	Dubliuojasi su neregistruota Miško g.
4.	Gi-04	Šapnagai-Žeimiai	4400-3960-3793	4277		4277		5,0-6,0	1V-2V	Dalis dubliuojasi su neregistruota Jazminų g.
5.	Gi-06	Šapnagai III	4400-4687-7847	971		971		5,0	2V	
6.	Gi-07	Šapnagai III	4400-4684-5685	818		818		6,0	1V	
7.	Gi-08	Žeimiai-Malavėnai III	4400-4722-6302	3763		3763		6,0	1V	
Iš viso:				16686	-	16686	-			

Priedas Nr. 2 „Gatvės“

Eil. Nr.	Kelio numeris	Gyvenamosios teritorijos pav.	Gatvės pav.	Unikalus Nr.	Gatvių priklausomybė ir ilgis, m				Danga, m				Plotis, m	PASTABOS
					Savivaldybės gatvės	Privačios gatvės	Sodų bendrijų gatvės	Perspekt yvinės gatvės	Asfaltas	Žvyras	Gr	Sk		
1.	Gi-09	Ginkūnų k.	Astrų g. (D)	4400-0889-8120	246					246			5,0	
2.	Gi-10	Ginkūnų k.	Aušros g.	-	108					108			5,0	
3.	150	Ginkūnų k.	Aušros g.	-										Dubliuojasi su krašto keliu Nr. 150
4.	Gi-11	Ginkūnų k.	Bijūnų g. (D)	4400-1704-3164	678				344	334			5,0	
5.	Gi-12	Ginkūnų k.	Daržyno g. (D2)	4400-4006-3721	2903				197	2706			6,0-7,0	
6.	Gi-13	Ginkūnų k.	Draustinio g. (D1)	4400-1567-4656	790				489	301			5,0	
7.	-	Ginkūnų k.	Ežero g.	-				178		178				
8.	-	Ginkūnų k.	Kalnelio g.	-		323				323				
9.	Gi-14	Ginkūnų k.	Kranto g. (D1)	4400-1372-1978	183				7	176			5,0	
10.	Gi-15	Ginkūnų k.	Lakštingalų g. (D)	4400-0889-8140	183					183			5,0	
11.	Gi-16	Ginkūnų k.	Malavėnų g. (D2)	4400-4019-1544	729					729			6,0-8,0	
12.	Gi-17	Ginkūnų k.	Miglos g. (D)	4400-1036-3227	333				328	5			5,0	
13.	-	Ginkūnų k.	Miglos g.	-		445				445				
14.	Gi-18	Ginkūnų k.	Ramybės g. (D)	4400-1843-6414	456					456			5,0	
15.	Gi-19	Ginkūnų k. Žuvininkų k.	Rasos g. (D2)	4400-0925-3025	2739				1063	1676			6,0-12,0	
16.	Gi-20	Ginkūnų k.	Saulėtekio g. (D1)	4400-1070-0452	847				403	444			5,0	
17.	Gi-21	Ginkūnų k.	Skrydžio g. (D)	4400-1567-4689	377				33	293		51	5,0	
18.	Gi-21	Ginkūnų k.	Skrydžio g. (D)	-	170				119	51			5,0	
19.	Gi-22	Ginkūnų k.	Smėlio g. (D)	4400-0889-8073	489					328	161		3,0-5,0	
20.	Gi-23	Ginkūnų k.	Sodo takas g. (D)	4400-1372-2542	263				149	114			5,0	
21.	Gi-24	Ginkūnų k.	Svajonių g. (D2)	4400-4273-8852	1322				1322				5,0	
22.	Gi-25	Ginkūnų k.	Svajos g. (D2)	4400-4201-1367	350				350				5,0	
23.	Gi-26	Ginkūnų k.	Šaltinio g. (D)	4400-1372-2053	400					400			5,0	
24.	Gi-27	Ginkūnų k.	Šapnagių g. (D)	4400-1372-2131	350					350			4,0	
25.	Gi-28	Ginkūnų k.	Šiaurinė g. (D)	4400-1070-0571	400					400			5,0	
26.	Gi-29	Ginkūnų k.	Šiltnamių g. (D1)	4400-1567-4701	546				546				5,0	
27.	Gi-30	Ginkūnų k.	Šlaito g. (D)	4400-1372-2286	112							112	5,0	
28.	Gi-31	Ginkūnų k.	Švedės g. (D)	-	1396				1294	102			7,0-11,0	

SUSISIEKIMO SISTEMOS SPECIALIOJO PLANO ŠIAULIŲ RAJONE KOREGAVIMAS. SPRENDINIAI

Eil. Nr.	Kelio numeris	Gyvenamosios teritorijos pav.	Gatvės pav.	Unikalus Nr.	Gatvių priklausomybė ir ilgis, m				Danga, m				Plotis, m	PASTABOS
					Savivaldybės gatvės	Privačios gatvės	Sodų bendrijų gatvės	Perspekt yvinės gatvės	Asfaltas	Žvyras	Gr	Sk		
29.	Gi-32	Ginkūnų k.	Tujų g. (D)	4400-0925-2946	606				48	558			5,0	
30.	Gi-33	Ginkūnų k.	Tvenkinio g. (D)	4400-1065-2263	538					538			5,0	Pagal savivaldybės pateiktus duomenis Tvenkinio g. danga yra asfaltas
31.	-	Ginkūnų k.	Tvenkinio g.	-				431						
32.	Gi-34	Ginkūnų k.	Užuovėjos g. (D)	4400-1065-2212	251				184	67			5,0	
33.	-	Ginkūnų k.	Vakarų g.	-		226				226				
34.	-	Ginkūnų k.	Vakarų g.	-				105		105				
35.	Gi-35	Ginkūnų k.	Versmių g. (D1)	4400-1567-4634	807				807				4,0-5,0	
36.	-	Ginkūnų k.	Volungės g.	-				162			162			
37.	Gi-36	Ginkūnų k.	Žaros g. (D)	4400-1070-0893	209				209				5,0	
38.	Gi-37	Ginkūnų k.	Žeimių g.	-	97				97				5,0	
39.	150	Ginkūnų k.	Žeimių g.	-										Dubliuojasi su krašto keliu Nr. 150
40.	Gi-38	Ginkūnų k.	Žiburių g. (D)	4400-1372-2575	437				246	191			5,0	
41.	-	Ginkūnų k.	Žiburių g.	-				333		333				
42.	Gi-39	Ginkūnų k.	Žiedo g. (D)	4400-0925-2860	490					490			5,0	
43.	Gi-40	Ginkūnų k.	Žolyno g. (D1)	4400-1694-3583	233				46	187			5,0	
44.	Gi-41	Ginkūnų k.	Žuvėdrų g. (D1)	4400-1698-6639	683				683				5,0	
45.	Gi-42	Ginkūnų k. Žuvininkų k.	Žvejų g. (D2)	4400-4019-9411	1430					1430			6,0	
46.	-	Ginkūnų k.	Vasaros g.	-		270				270				
47.	-	Ginkūnų k.	Lelijų g.	-		283				283				
48.	-	Ginkūnų k.	Rytinė g.	-		454				454				
49.	-	Ginkūnų k.	Rūko g.	-		238				238				
50.	-	Ginkūnų k.	Ajerų g.	-		257				257				
51.	-	Ginkūnų k.	Parko g.	-		377			377					
52.	-	SB	Rudenėlio g.	-			320			320			3,0	

SUSISIEKIMO SISTEMOS SPECIALIOJO PLANO ŠIAULIŲ RAJONE KOREGAVIMAS. SPRENDINIAI

Eil. Nr.	Kelio numeris	Gyvenamosios teritorijos pav.	Gatvės pav.	Unikalus Nr.	Gatvių priklausomybė ir ilgis, m				Danga, m				Plotis, m	PASTABOS
					Savivaldybės gatvės	Privačios gatvės	Sodų bendrijų gatvės	Perspekt yvinės gatvės	Asfaltas	Žvyras	Gr	Sk		
		"Ginkūnai"												
53.	-	SB "Ginkūnai"	Saulėlydžio g.	-			295				295			3,0
54.	-	SB "Ginkūnai"	Pavasario g.	-			292				292			3,0
55.	-	SB "Ginkūnai"	Sodininkų g.	-			695				695			4,0
56.	Gi-43	Šapnagių k.	Alyvų g.	-	3025						3025			6,0-7,0
57.	Gi-04	Šapnagių k.	Jazminų g.	-										Dubliuojasi su Gi-04
58.	Gi-03	Šapnagių k.	Miško g.	-										Dubliuojasi su Gi-03
59.	-	Šapnagių k.	Laukų g.	-				196			196			
60.	-	Šapnagių k.	Putinų g.	-				266			266			
61.	Gi-44	Žeimių k.	Saulės g. (D2)	4400-4020-7634	694				694					5,0
62.	4001	Žeimių k.	Sodo g.	-										Dubliuojasi su rajoniniu keliu Nr. 4001
63.	-	Žuvininkų k.	Pakrantės g.	-		129					129			
64.	-	Žuvininkų k.	Piliakalnio g.	-		178					178			
65.	-	Ginkūnų k.	Smilgų g.	-		170					170			
66.	-	Žuvininkų k.	Spindulio g.	-		91					91			
67.	-	Žuvininkų k.	Slėnio g.	-		149					149			
68.	Gi-45	Malavėniukų k.	Vaivorių g.	-	311						311			5,0
69.	-	Malavėniukų k.	Vaivorių g.	-				282			282			
70.	-	Malavėnų k.	Žemuogių g.	-		435					435			
71.	-	Malavėniukų k.	Šilauogių g.	-		728			157		571			
72.	-	Žuvininkų k.	Liepų g.	-				163			163			
73.	-	Šapnagių k.	Akacijų g.	-				808			808			
74.	-	Žeimių k.	Topolių g.	-				276			276			

SUSISIEKIMO SISTEMOS SPECIALIOJO PLANO ŠIAULIŲ RAJONE KOREGAVIMAS. SPRENDINIAI

Eil. Nr.	Kelio numeris	Gyvenamosios teritorijos pav.	Gatvės pav.	Unikalus Nr.	Gatvių priklausomybė ir ilgis, m				Danga, m				Plotis, m	PASTABOS
					Savivaldybės gatvės	Privačios gatvės	Sodų bendrijų gatvės	Perspekt yvinės gatvės	Asfaltas	Žvyras	Gr	Sk		
75.	-	Žeimių k.	Beržų g.	-				285			285			
76.	-	Malavėnų k.	Bruknių g.	-				1050		1050				
77.	-	Ginkūnų k.	Kaštonų g.	-		814				814			6,0	
78.	-	Ginkūnų k.	Nr. 1			127								
79.	-	Ginkūnų k.	Nr. 2			100								
80.	-	Ginkūnų k.	Nr. 3			43								
81.	-	Malavėniukų k.	Nr. 4			148								
82.	-	Malavėnų k.	Nr. 5			80								
83.	-	Šapnagių k.	Nr. 6			158								
84.	-	Šapnagių k.	Nr. 7			107								
85.	-	Ginkūnų k.	Nr. 8			50								
86.	-	Žuvininkų k.	Nr. 9			107								
87.	-	Ginkūnų k.	Nr. 10			51								
88.	-	Ginkūnų k.	Nr. 11			109								
89.	-	Ginkūnų k.	Nr. 12			43								
90.	-	Ginkūnų k.	Nr. 13			132								
91.	-	Žuvininkų k.	Nr. 14			196								
92.	-	Žuvininkų k.	Nr. 15			106								
93.	-	Žuvininkų k.	Nr. 16			123								
94.	-	Žuvininkų k.	Nr. 17			148								
95.	-	Ginkūnų k.	Saulės tako g.			314								
96.	-	Ginkūnų k.	Šviesos g.			165								
97.	-	Ginkūnų k.	Laisvosios minties g.					261			261			
98.	-	Ginkūnų k.	Vaivorykštės g.					112						
99.	-	Šapnagių k.	Nr. 2					48						
100.	-	Šapnagių k.	Nr. 3					65		65				
101.	213	Ginkūnų k., Malavėniukų k.	Draugystės g.	-										Dubliuojasi su krašto keliu Nr. 213
102.	150	Žeimių k.	Pievų g.	-										Dubliuojasi su krašto keliu Nr.

SUSISIEKIMO SISTEMOS SPECIALIOJO PLANO ŠIAULIŲ RAJONE KOREGAVIMAS. SPRENDINIAI

Eil. Nr.	Kelio numeris	Gyvenamosios teritorijos pav.	Gatvės pav.	Unikalus Nr.	Gatvių priklausomybė ir ilgis, m				Danga, m				Plotis, m	PASTABOS
					Savivaldybės gatvės	Privačios gatvės	Sodų bendrijų gatvės	Perspekt yvinės gatvės	Asfaltas	Žvyras	Gr	Sk		
														150
Iš viso:					26181	7551	1602	5021	10104	24107	1540	163		

Priedas Nr. 3 „Vietinės reikšmės vidaus keliai“

Eil. Nr.	Kelio numeris	Kelio pavadinimas	Unikalus Nr.	Savivaldybės kelių ilgis, m	Perspektyviai keliai, m	Kelio danga, m			Plotis, m	Kelių kategorija	PASTABOS
						Asfaltas	Žvyras	Gruntas			
1.	02-002	Uosupio k. – Kelias Gi-01	-		155			155	3,0	3V	
2.	02-004	Uosupio k. – Kelias Gi-02	-		799			799	4,0	2V	
3.	02-007	Žeimių k. kelias Nr. 1	-		2219			2219	3,0-4,0	2V	
4.	02-008	Žeimių k. kelias Nr. 2	-		1145			1145	3,0	3V	
5.	02-009	Žeimių k. kelias Nr. 3	-		557			557	4,0	2V	
6.	02-010	Žeimių k. – Kelias Nr. 4001	-	139		139			6,0	1V	
7.	02-012	Šapnagai - Girelė III	4400-4778-6094	1301			1301		5,0	2V	
8.	02-013	Šapnagių k. – Kelias Nr. A12	-		237			237	3,0	3V	
9.	02-014	Šapnagių k. – Alyvų g.	-		131			131	3,0	3V	
10.	02-016	Šapnagių k. kelias Nr. 1	-		66			66	3,0	3V	
11.	02-017	Šapnagių k. kelias Nr. 2	-		104			104	4,0	2V	
12.	02-018	Žeimių k. – Kelias Gi-03	-		508			508	3,0	3V	
13.	02-024	Šapnagai - Žeimiai III	4400-4682-5054	979			979		5,0	2V	
14.	02-026	Ginkūnų k. – Kaštonų g.	-		314			314	3,0	3V	
15.	02-028	Žeimių k. – Kelias Gi-08	-		352			352	3,0	3V	
16.	02-031	Malavėniukų k. – Vaivorų g.	-		63			63	3,0	3V	
17.	02-032	Žuvininkų k. – Rasos g.	-		947		947		4,0	2V	
18.	02-033	Šapnagių k. – Kelias Gi-03	-		1229		340	889	3,0-4,0	3V	
19.	02-036	Kelias Nr. 150 – Kelias Ka-05	-	227			227		6,0	1V	
Viso:				2646	8826	139	3794	7539			

Nr. 4 „Šaligatviai“

Eil. Nr.	Gyvenamosios teritorijos pav.	Gatvės pav.	Šaligatvių ilgis, m	Šaligatvio plotis, m	Šaligatvio danga	Gatvės pusė	PASTABOS
1.	Ginkūnų k.	Aušros g.	556	2,0	A	K	
2.	Ginkūnų k.	Aušros g.	974	2,5	C	D	
3.	Ginkūnų k.	Rasos g.	1055	1,5	C	K	
4.	Ginkūnų k.	Rasos g.	1055	1,5	C	D	
5.	Ginkūnų k.	Švedės g.	253	1,6	C	D	
6.	Ginkūnų k.	Švedės g.	254	1,6	C	K	
7.	Ginkūnų k.	Žeimių g.	368	1,5	C	D	
8.	Ginkūnų k.	Žeimių g.	139	2,0	C	K	
9.	Ginkūnų k.	Svajonių g.	1322	1,0	C	K	
10.	Ginkūnų k.	Versmių g.	300	1,0	C	K	
Viso:			6276				

Nr. 5 „Automobilių stovėjimo aikštelės“

Eil. Nr.	Gyvenamosios teritorijos pav.	Adresas	Aikštelės danga	Plotas, m2	PASTABOS
1.	Ginkūnų k.	Žeimių g. 9	A	587	
2.	Ginkūnų k.	Rasos g. 1A (MAXIMA)	A	2497	
4.	Ginkūnų k.	Aušros g. 1A	A	685	
Iš viso:				3769	

Nr. 6 „Dviračių ir pėsčiųjų takai“

Eil. Nr.	Gyvenamosios teritorijos pav.	Takų priklausomybė ir jų ilgis, m		Tako plotis, m	Tako danga	PASTABOS
		Savivaldybės	Valstybinės reikšmės			
1.	Ginkūnų k.		1490	2,0	A	
Viso:		0				
Viso:			1490			
Iš viso:		1490				

RAUDĖNŲ SENIŪNIJA

Priedas Nr. 1 „Vietinės reikšmės viešieji keliai“

Eil. Nr.	Kelio numeris	Kelio pavadinimas	Unikalus Nr.	Savivaldybės kelių ilgiai, m	Kelio dangą, m		Plotis, m	Kelių kategorija	PASTABOS
					Žvyras	Gruntas			
1.	Ra-01	Čibirikių k. - Gelžės k.	4400-4387-0217	1742	1742		3,0-4,0	1V	
2.	Ra-02	Gelžės k. - Raudėnų k.	4400-4389-7323	3025	3025		6,0	1V	
3.	Ra-03	Čibirikių k. - Pabalvės k. - Vadeikių k.	4400-4387-0539	4181	4181		5,0	2V	
5.	Ra-04	Kelias A11 - Girkautų k.	4400-4389-9218	943	943		7,0	1V	
6.	Ra-05	Girkantų k. - Pėžų k. - Čibrikų k.	-	1260	1260		4,0	2V	
7.	Ra-06	Girkautų k. - Žemalėnų k.	4400-4390-2143	2443	2443		4,0-6,0	1V	
8.	Ra-07	Žemalėnų k. - Dubinių k.	4400-4388-6319	2008	2008		4,0	2V	
9.	Ra-08	Girkautų k. - Dubinių k.	4400-4390-0792	2031	2031		5,0	2V	
10.	Ra-09	Dubinių k. - Upynos k.	4400-4389-9261	1257	1257		5,0	2V	
11.	Ra-10	Kelias A11 – Kelias Nr. 4006	4400-4389-7445	572	572		5,0	2V	
13.	Ra-13	Kentraičių k. - Žylakių k.	-	1472	1472		4,0	2V	
14.	Ra-15	Dirvonėnų k. - Pamockės k.	4400-4390-2008	3132	3132		6,0	1V	
15.	Ra-16	Medragių k. - Repšių k.	4400-4388-6308	1457	1457		4,0	2V	
17.	Ra-17	Pamockės k. - Pūšilių k.	4400-4389-7345	1828	1828		6,0	1V	
18.	Ra-18	Pamockės k. - Šilėnų k.	-	2742	1862	880	4,0	2V	
19.	Ra-19	Girkautų k.	4400-4387-0546	519	519		7,0	1V	
Viso:				30612	29732	880			

Priedas Nr. 2 „Gatvės“

Eil. Nr.	Kelio numeris	Gyvenamosios teritorijos pav.	Gatvės pav.	Unikalus Nr.	Gatvių priklausomybė ir ilgis, m			Danga, m			Plotis, m	PASTABOS
					Savivaldybės gatvės	Sodų bendrijų gatvės	Perspektyvinės gatvės	A	Ž	Gr		
1.	Ra-20	Dirvonėnų k.	Ežero g. (D1)	4400-2914-8618	90			90			5,0	
2.	Ra-21	Dirvonėnų k.	J. Ruzgio g.	-	327			327			5,0	
3.	Ra-22	Dirvonėnų k.	Laukų g. (D1)	4400-2915-1299	698				698		4,0-5,0	
4.	4605	Dirvonėnų k.	Luokės g.	-								Dubliuojasi su rajoniniu keliu Nr. 4605
5.	Ra-23	Dirvonėnų k.	Miško g. (D1)	4400-2915-1288	297			297			5,0	
6.	Ra-24	Dirvonėnų k.	Nelindos g. (C)	4400-2917-8761	1500			1012	488		5,0-8,0	
7.	Ra-25	Dirvonėnų k.	Pievų g. (D1)	4400-2917-8707	535			535			5,0	
8.	4006	Dirvonėnų k.	Šermukšnių g.	-								Dubliuojasi su rajoniniu keliu Nr. 4006
9.	Ra-26	Dubinių k.	Gėlių g. (D1)	4400-2914-1715	704				704		4,0	
10.	Ra-26	Dubinių k.	Gėlių g. (D1)	-	337				337		4,0	
11.	Ra-27	Girkautų k.	Sodos g. (D1)	4400-2917-7686	1816				1816		5,0	
12.	Ra-28	Girkautų k.	Stoties g. (D1)	4400-2917-7802	1554				1554		6,0-7,0	
13.	Ra-29	Pamockės k.	Pušyno g. (D1)	4400-2917-7904	994				994		6,0	
14.	4008	Paraudžių k., Raudėnų k.	Paraudžių g.	-								Dubliuojasi su rajoniniu keliu Nr. 4008
15.	4008	Pažižmėlių k., Švendrių k.	Joninių g.	-								Dubliuojasi su rajoniniu keliu Nr. 4008
16.	1011	Pažižmėlių k.	Žiužmos g.	-								Dubliuojasi su rajoniniu keliu Nr. 1011
17.	Ra-30	Raudėnų k.	Gelžės g. (D1)	4400-2914-1280	548				548		6,0	
18.	Ra-31	Raudėnų k.	Jaunimo g. (D1)	4400-2915-7317	640			538	102		5,0	
19.	Ra-32	Raudėnų k.	K. Pakalniškio a.	-	105			105			5,0	
20.	4008	Raudėnų k.	K. Pakalniškio a.	-								Dubliuojasi su rajoniniu keliu Nr. 4008
21.	Ra-33	Raudėnų k.	Kaštonų g. (D1)	4400-2915-6814	282			282			5,0	
22.	Ra-34	Raudėnų k.	Laukininkų g. (D1)	4400-2915-7339	486				486		3,0-5,0	
23.	Ra-35	Raudėnų k.	Liepų g. (D1)	4400-2914-1759	604			604			5,0	
24.	Ra-36	Raudėnų k.	Pirties g. (D1)	4400-2914-1737	96			96			5,0	
25.	Ra-37	Raudėnų k.	Raudos g. (D1)	4400-2914-1726	88				88		4,0	
26.	Ra-38	Raudėnų k.	Stadiono g. (D1)	4400-2917-4942	707			466	241		3,0-5,0	
27.	4006	Raudėnų k.	Tryškių g.	-								Dubliuojasi su rajoniniu

SUSISIEKIMO SISTEMOS SPECIALIOJO PLANO ŠIAULIŲ RAJONE KOREGAVIMAS. SPRENDINIAI

Eil. Nr.	Kelio numeris	Gyvenamosios teritorijos pav.	Gatvės pav.	Unikalus Nr.	Gatvių priklausomybė ir ilgis, m			Danga, m			Plotis, m	PASTABOS
					Savivaldybės gatvės	Sodų bendrijų gatvės	Perspektyvinės gatvės	A	Ž	Gr		
												keliu Nr. 4006
28.	Ra-39	Raudėnų k.	Tvenkinio g. (D1)	4400-2917-4894	239			239			3,0-5,0	
29.	Ra-39	Raudėnų k.	Tvenkinio g. (D1)	-	152				152		3,0-5,0	
30.	Ra-40	Raudėnų k.	Varpo g. (D1)	4400-2917-4594	442			442			5,0-6,0	
31.	Ra-41	Raudėnų k.	Vieversių g. (D1)	4400-2914-8540	380			380			5,0	
32.	Ra-42	Švendrių k.	Miško g. (D1)	4400-2914-1615	1511				1511		4,0-6,0	
33.	4008	Švendrių k.	Švendrės g.	-								Dubliuojasi su rajoniniu keliu Nr. 4008
34.	-	Švendrių k.	Nr. 1	-			395		395			
Viso:					15132	-	395	5413	10114	-		

Priedas Nr. 3 „Vietinės reikšmės vidaus keliai“

Eil. Nr.	Kelio numeris	Kelio pavadinimas	Savivaldybės kelių ilgis, m	Kelio danga, m			Kelio plotis, m	Kelių kategorija	PASTABOS
				Asfaltas	Žvyras	Gruntas			
1.	09-001	Tarvydžių k. kelias Nr. 1	478		478		3,0	3V	
2.	09-002	Yniškių k. - Pažižmelių k.	1542		1542		4,0	2V	
3.	09-005	Daržiškių k. - Kelias Nr. 4008	2249		2249		3,0-5,0	2V	
4.	09-006	Švendrių k. kelias Nr. 1	321		321		4,0	2V	
5.	09-007	Šluotiškės k.- Raudėnų k.	1140		1140		5,0	2V	
6.	09-008	Paraudžių k. – Raudėnų k.	389		389		4,0	2V	
7.	09-009	Paraudžių k. – Pakolinės k.	1399		665	734	3,0-4,0	2V	
8.	09-010	Vanagiškės k. – Kelias Nr. A11	2588			2588	4,0	2V	
9.	09-011	Vanagiškės k. kelias Nr. 1	465			465	4,0	2V	
10.	09-012	Kybartiškės k. kelias Nr. 1	1293		454	839	3,0	3V	
11.	09-013	Pagelžių k. - Kybartiškės k.	512			512	4,0	2V	
12.	09-014	Kybartiškės k. kelias Nr. 2	658		437	221	4,0	2V	
13.	09-016	Čibirikų k. – Kelias Nr. 4006	677		677		3,0-5,0	2V	
14.	09-017	Vilkdaržės k. – Kelias Nr. 4006	376		376		3,0	3V	
15.	09-018	Kelias Nr. Ra-39 (Stadiono g.) – Kelias Nr. 4006	242			242	3,0	3V	
16.	09-019	Pabalvės k. – Kelias Nr. Ra-03	1263		1263		4,0	2V	
17.	09-020	Vadeikių k. - Girkautų k.	1948			1948	3,0	3V	
18.	09-021	Žemalėnų k. kelias Nr. 1	1181		1181		3,0-4,0	2V	
19.	09-022	Žemalėnų k. – Kelias Ra-06	775			775	3,0	3V	
20.	09-023	Felicinavos k. - Girkautų k.	1784		239	1545	3,0-4,0	3V	
21.	09-024	Girkautų k. - Žemalėnų k.	1075			1075	3,0-4,0	3V	
22.	09-027	Girkautų k. - Luinių k.	2212		2212		5,0	2V	
23.	09-028	Luinių k. – Kelias Nr. 4006	3321	879	2442		5,0-7,0	1V	
24.	09-029	Luinių k. - Patyrelių k.	1230		1230		7,0	2V	
25.	09-030	Žagariškės k. kelias Nr.1	287		287		4,0	2V	
26.	09-031	Kentraičių k. – Kelias Nr. 4006	383		383		4,0	2V	
27.	09-032	Rūdėnų k. – Dirvonėnų k.	2561		865	1696	3,0-5,0	2V	
28.	09-033	Dirvonėnų k. kelias Nr. 1	1037			1037	3,0-4,0	3V	
29.	09-035	Taučių k. – Kelias Nr. KK-51	2781			2781	4,0	3V	
30.	09-036	Rūdėnų k. - Kemersių k.	2311		2311		4,0	2V	
31.	09-037	Būdvydžių k. – Kelias Nr. 4006	960			960	3,0-4,0	3V	
32.	09-038	Šeškių k. - Pamockės k.	2393		2393		4,0	2V	

SUSISIEKIMO SISTEMOS SPECIALIOJO PLANO ŠIAULIŲ RAJONE KOREGAVIMAS. SPRENDINIAI

Eil. Nr.	Kelio numeris	Kelio pavadinimas	Savivaldybės kelių ilgis, m	Kelio danga, m			Kelio plotis, m	Kelių kategorija	PASTABOS
				Asfaltas	Žvyras	Gruntas			
33.	09-039	Pamockės k. - Leičių k.	1809		1809		3,0-4,0	3V	
34.	09-040	Pamockės k. - Girlaukės k.	3685		3685		5,0	2V	
35.	09-041	Leičių k. kelias Nr. 1	255			255	3,0-4,0	3V	
36.	09-042	Leičių k. kelias Nr. 2	115		115		4,0	2V	
37.	09-043	Pūšilių k. kelias Nr. 1	776		776		3,0-4,0	3V	
38.	09-044	Pūšilių k. kelias Nr. 2	912		912		3,0	3V	
39.	09-047	Girkautų k. – Sodos g.	1424			1424	4,0	2V	
40.	09-048	Dubinių k. – Kelias Ra-07	113			113	4,0	3V	
41.	09-049	Kelias Nr. 4006 - Raudėnų k.	368		368		3,0	3V	
42.	09-050	Raudėnų k. kelias Nr. 1	209		209		3,0	3V	
43.	09-077	Dubinių k. – Žemalėnu k. – Felicinos k.	2189		2189		4,0-5,0	2V	
44.	09-078	Žagariškės k. kelias Nr. 2	359			359	3,0	3V	
45.	09-080	Kelias Ra-15 – Leičių k.	459			459	3,0	3V	
46.	09-082	Švendrių k. kelias Nr. 2	346		346		3,0	3V	
47.	09-084	Atuonių k. – Kelias Nr. 4006	886			886	4,0	2V	
Viso:			55736	879	33943	20914			

Priedas Nr. 4 „Šaligatviai“

Eil. Nr.	Gyvenamosios teritorijos pav.	Gatvės pav.	Šaligatvių ilgis, m	Šaligatvio plotis, m	Šaligatvio danga	Gatvės pusė	PASTABOS
1.	Dirvonėnų k.	Ežero g.	64	1,6	A	D	
2.	Dirvonėnų k.	J. Ruzgio g.	18	0,8	Gr	D	
3.	Dirvonėnų k.	J. Ruzgio g.	36	1,2	C	K	
4.	Dirvonėnų k.	Luokės g.	162	1,6	A	D	
5.	Dirvonėnų k.	Luokės g.	899	1,6	A	K	
6.	Dirvonėnų k.	Miško g.	200	1,2-1,4	A, C	D	
7.	Dirvonėnų k.	Nelindos g.	632	1,6	A	K	
8.	Dirvonėnų k.	Šermukšnių g.	611	1,5-1,6	A	D	
9.	Raudėnų k.	Jaunimo g.	480	1,6	A	D	
10.	Raudėnų k.	Pakalniškių g.	97	1,2	A	D	
11.	Raudėnų k.	Paraudžių g.	111	1,2	A, Tr	K	
12.	Raudėnų k.	Tryškių g.	1025	1,2-5,5	A, C, Z	D	
13.	Raudėnų k.	Varpo g.	34	2,0	A	K	
Iš viso:			4369				

Priedas Nr. 5 „Automobilių stovėjimo aikštelės“

Eil. Nr.	Gyvenamosios teritorijos pav.	Adresas	Aikštelės danga	Plotas, m ²	PASTABOS
1.	Raudėnų k.	Tryškių g. 5	A	353	
2.	Raudėnų k.	Tryškių g.11	A	527	
3.	Raudėnų k.	Pakalniškio g. 5	A	223	
4.	Raudėnų k.	Paraudžių g. 1	Tr	103	
Iš viso:				1206	

Priedas Nr. 6 „Dviračių ir pėsčiųjų takai“

Nėra

ŠAKYNOS SENIŪNIJA

Priedas Nr. 1 „Vietinės reikšmės viešieji keliai“

Eil. Nr.	Kelio numeris	Kelio pavadinimas	Savivaldybės kelių ilgiai, m	Kelio danga, m		Plotis, m	Kelių kategorija	PASTABOS
				Žvyras	Asfaltas			
1.	Ša-01	Mandeikių k. – Šakynos mstl.	2427	2427		5,0	2V	
2.	Ša-02	Šakynos mstl. – Mimaičių k.	1105	1105		5,0	2V	
3.	Ša-03	Dauginčių k. – Kelias Nr. 154	1095	1095		4,0	2V	
4.	Ša-04	Kiauklių k. - Kelias Nr. 1061	1570	1570		5,0-7,0	1V, 2V	
5.	Ša-05	Kelias Nr. 154 – Gedvydžių k. – Kelias Nr. 1601	1505	1505		4,0	1V	
6.	Ša-06	Diržių k. – Piktuižių k.	3336	3336		6,0	1V	
7.	Ša-07	Kelias Nr. 154 – Kelias Nr. 1601	479	479		4,0-5,0	2V	
8.	Ša-08	Žarėnų k. kelias Nr. 1	438	438		6,0	1V	
9.	Ša-09	Viliočių k. – Dauginčių k.	2279	2279		5,0	2V	
10.	Ša-10	Kelias Nr. 4010 – Šakynos mstl.	1099	1099		3,0	3V	
11.	Ša-11	Balsių k. – Čeponių k.	1517	1517		5,0	2V	
12.	Ša-12	Mikutaičių k. kelias Nr. 1	1010	1010		4,0	2V	
13.	Ša-13	Kelias Nr. 4021 – Ramybės g.	736	736		3,0	3V	
14.	Ša-14	Kelias Nr. 4021 – Žarėnų k.	2116	2116		4,0-6,0	1V, 2V	
15.	Ša-15	Žarėnų k. kelias Nr. 2	711	711		3,0	3V	
16.	Ša-16	Semeniškių k. – Paliesių k.	1259	1259		5,0	2V	
17.	Ša-17	Žarėnų k. – Mažaičių k.	3803	2931	872	4,0-7,0	1V, 2V	
18.	Ša-18	Degulių k. – Mažaičių k.	1687	1687		4,0-5,0	2V	
19.	Ša-19	Baužų k. – Kerbediškių k.	5642	5642		8,0	1V	
20.	Ša-20	Maisių k. – Tautgailių II k. kelias Nr. 1	1885	1885		8,0	1V	
21.	Ša-21	Raudondvario k. – Tautgailių II k.	3862	3862		8,0	1V	
22.	Ša-22	Tautgailių II k. – Kelias Nr. KK-06	2015	2015		8,0	1V	
23.	Ša-23	Tautgailių II k. – Kelias Nr. 4021	3772	3772		5,0-7,0	1V, 2V	
24.	Ša-24	Maisių k. – Tautgailių II k. kelias Nr. 2	493	493		5,0	2V	
25.	Ša-25	Tulminių k. – kelias Nr. 4010	4042	4042		3,0-5,0	2V, 3V	
26.	Ša-26	Čeponių k. – Burbinų k. – Tulminių k.	6390	6390		4,0-7,0	1V, 2V	
27.	Ša-27	Gedvydžių k. – Burbinų k.	3942	3942		6,0	1V	
28.	Ša-28	Gedvydžių k. kelias Nr. 1	1190	1190		4,0	2V	
29.	Ša-29	Mikolaičių k. kelias Nr. 1	1037	1037		6,0	1V	
30.	Ša-30	Piktuižių k. – Mikolaičių k.	2097	2097		8,0	1V	
31.	Ša-31	Dauginčių k. kelias Nr. 1	258	258		4,0	2V	
Viso:			64797	63925	872			

Priedas Nr. 2 „Gatvės“

Eil. Nr.	Kelio Nr.	Gyvenamosios teritorijos pav.	Gatvės pav.	Unikalus Nr.	Gatvių priklausomybė ir ilgis, m		Danga, m			Plotis, m	PASTABOS
					Savivaldybės gatvės	Perspektyvinės gatvės	Asfaltas	Žvyras	Gruntas		
1.	Ša-32	Piktuižių k.	Aušros g. (D1)	4400-2530-8656	509			509		5,0	
2.	1601	Piktuižių k.	Žagarės g.	-							Dubliuojasi su rajoniniu keliu Nr. 1601
3.	Ša-33	Piktuižių k.	Draugystės g. (D1)	4400-2530-8690	493			493		5,0	
4.	154	Piktuižių k.	Kaštonų g.	-							Dubliuojasi su krašto keliu Nr. 154
5.	Ša-34	Šakynos mstl.	Alyvų g. (D1)	4400-2058-8367	478		187	195	96	5,0	
6.	Ša-35	Šakynos mstl.	Eidukių g. (D1)	4400-2058-8398	539		539			5,0	
7.	Ša-36	Šakynos mstl.	Ežero g. (D)	4400-1047-1284	358		358			5,0	
8.	Ša-37	Šakynos mstl.	Kalnelio g. (D1)	4400-2058-6694	370		370			5,0	
9.	4003	Šakynos mstl.	Klevų g.	-							Dubliuojasi su rajoniniu keliu Nr. 4003
10.	Ša-38	Šakynos mstl.	Klevų g.	-	603			603			
11.	Ša-39	Šakynos mstl.	Medžiotojų g. (D1)	4400-2535-5635	286		286			5,0	
12.	Ša-40	Šakynos mstl.	Pievų g. (D1)	4400-2058-6683	82		14	68		5,0	
13.	Ša-41	Šakynos mstl.	Purienų g. (D1)	4400-2059-5728	517		517			5,0	
14.	Ša-42	Šakynos mstl.	Rasos g. (D1)	4400-2059-5760	555			555		5,0	
15.	154	Šakynos mstl.	Šiaulių g.	-							Dubliuojasi su krašto keliu Nr. 154
16.	4010	Šakynos mstl.	Žvejų g.	-							Dubliuojasi su rajoniniu keliu Nr. 4010
17.	Ša-43	Tulminių k.	Tulminių g.	-	119			119		4,0	
18.	Ša-44	Žarėnų k.	Atgimimo g. (D1)	4400-2533-8756	450		450			6,0-7,0	
19.	Ša-44	Žarėnų k.	Atgimimo g.	-	1314			1314		6,0-7,0	
20.	1018	Žarėnų k.	Draugystės g.	-							Dubliuojasi su rajoniniu keliu Nr. 1018
21.	Ša-45	Žarėnų k.	Naujoji g. (D)	4400-1567-4578	466		413	53		5,0	
22.	Ša-46	Žarėnų k.	Ramybės g. (D1)	4400-2533-8767	439		417	22		5,0	
23.	Ša-46	Žarėnų k.	Ramybės g.	-	432			432		5,0	
24.	Ša-47	Žarėnų k.	Sodo g. (D1)	4400-2052-5112	160		160			5,0	
25.	Ša-48	Žarėnų k.	Žarės g. (D1)	4400-2533-8801	499		287	212		5,0	
Viso:					8669	-	3998	4575	96		

Priedas Nr. 3 „Vietinės reikšmės vidaus keliai“

Eil. Nr.	Kelio numeris	Kelio pavadinimas	Savivaldybės kelių ilgai, m	Kelio danga, m			Kelio plotis, m	Kelių kategorija	PASTABOS
				Asfaltas	Žvyras	Gruntas			
1.	10-001	Mandeikių k. kelias Nr. 1	569		569		5,0	2V	
2.	10-002	Šakynos mstl. – Riškaičių k. kelias Nr. 1	474		474		3,0-4,0	2V	
3.	10-003	Šakynos mstl. – Riškaičių k. kelias Nr. 2	190			190	3,0	3V	
4.	10-004	Mimaičių k. kelias Nr. 1	331			331	3,0	3V	
5.	10-005	Mimaičių k. kelias Nr. 2	705			705	3,0	3V	
6.	10-006	Kiauklių k. kelias Nr. 1	393		393		3,0	3V	
7.	10-007	Diržių k. kelias Nr. 1	87			87	3,0	3V	
8.	10-008	Diržių k. kelias Nr. 2	54			54	3,0	3V	
9.	10-009	Diržių k. kelias Nr. 3	109		109		3,0	3V	
10.	10-010	Piktuižių k. kelias Nr. 1	566			566	3,0	3V	
11.	10-011	Diržių k. kelias Nr. 4	400			400	3,0	3V	
12.	10-012	Diržių k. kelias Nr. 5	450			450	3,0	3V	
13.	10-014	Gedvydžių k. kelias Nr. 2	496		496		3,0	3V	
14.	10-015	Kiauklių k. kelias Nr. 2	244			244	3,0	3V	
15.	10-016	Valakų k. kelias Nr. 1	213		213		4,0	2V	
16.	10-017	Valakų k. kelias Nr. 2	1262		458	804	3,0-5,0	3V	
17.	10-018	Valakų k. kelias Nr. 3	209			209	3,0	3V	
18.	10-019	Šakynos mstl. kelias Nr. 1	419		419		3,0	3V	
19.	10-020	Šakynos mstl. kelias Nr. 2	290			290	3,0	3V	
20.	10-021	Šakynos mstl. kelias Nr. 3	289		289		3,0	3V	
21.	10-022	Mandeikių k. – Dauginčių k.	1988		1413	575	3,0	3V	
22.	10-023	Dauginčių k. kelias Nr. 1	195		195		4,0	3V	
23.	10-024	Dauginčių k. kelias Nr. 2	165		165		3,0	3V	
24.	10-025	Šakynos mstl. kelias Nr. 4	457		457		3,0	3V	
25.	10-026	Šakynos mstl. kelias Nr. 5	1087		1087		3,0	3V	
26.	10-027	Šakynos mstl. kelias Nr. 6	1087		1087		5,0	2V	
27.	10-028	Viliočių k. kelias Nr. 1	786		786		4,0	2V	
28.	10-029	Viliočių k. kelias Nr. 2	239			239	3,0	3V	
29.	10-030	Viliočių k. kelias Nr. 3	330		330		4,0	2V	
30.	10-031	Žarėnų k. kelias Nr. 3	122		122		4,0	2V	

SUSISIEKIMO SISTEMOS SPECIALIOJO PLANO ŠIAULIŲ RAJONE KOREGAVIMAS. SPRENDINIAI

Eil. Nr.	Kelio numeris	Kelio pavadinimas	Savivaldybės kelių ilgiai, m	Kelio danga, m			Kelio plotis, m	Kelių kategorija	PASTABOS
				Asfaltas	Žvyras	Gruntas			
31.	10-032	Žarėnų k. kelias Nr. 4	577		577		3,0	3V	
32.	10-033	Žarėnų k. kelias Nr. 5	757	757			3,0-5,0	2V	
33.	10-034	Žarėnų k. kelias Nr. 6	541			541	3,0	3V	
34.	10-035	Žarėnų k. – Viločių k.	253			253	3,0	3V	
35.	10-036	Semeniškių k. – Paliesių k.	1085		1085		4,0	3V	
36.	10-037	Degulių k. – Kelians Nr. 1006	301			301	3,0	3V	
37.	10-038	Mažaičių k. – Kelias Nr. 1018	578			578	3,0	3V	
38.	10-039	Baužų k. kelias Nr. 1	288		288		3,0	3V	
39.	10-040	Baužų k. kelias Nr. 2	156		156		4,0	3V	
40.	10-041	Baužų k. kelias Nr. 3	151		151		4,0	2V	
41.	10-042	Baužų k. kelias Nr. 4	767		767		3,0	3V	
42.	10-043	Tautgailių II k. kelias Nr. 1	120		120		3,0	3V	
43.	10-044	Masių k. kelias Nr. 1	116			116	3,0	3V	
44.	10-045	Tautgailių I k. kelias Nr. 1	224			224	3,0	3V	
45.	10-046	Tautgailių I k. kelias Nr. 2	170			170	3,0	3V	
46.	10-047	Skobiškių k. – Kelias Nr. 4010	521			521	3,0	3V	
47.	10-048	Tulminių k. kelias Nr. 1	900		900		3,0	3V	
48.	10-049	Tulminių k. kelias Nr. 2	1683		1683		4,0	2V	
49.	10-050	Dargaudžių k. – Tulminių k.	3143		3143		4,0-5,0	2V	
50.	10-051	Dargaudžių k. kelias Nr. 1	1130		1130		4,0-7,0	2V	
51.	10-052	Piktaičių k. kelias Nr. 1	133			133	3,0	3V	
52.	10-053	Tulminių k. kelias Nr. 1	182		182		3,0	3V	
53.	10-054	Tulminių k. kelias Nr. 2	357		357		3,0	3V	
54.	10-055	Žarėnų k. kelias Nr. 5	355		355		6,0	1V	
55.	10-056	Balsių k. – Kelias Nr. 4010	1456			1456	3,0	3V	
56.	10-057	Mikutaičių k. – Balsių k.	669			669	3,0	3V	
57.	10-058	Balsių k. kelias Nr. 1	1199			1199	3,0	3V	
58.	10-059	Raudondvario k. – Kelias Nr. 4021	144		144		4,0	2V	
59.	10-060	Mikutaičių k. – Kelias Nr. 4010	128			128	3,0	3V	
60.	10-061	Dargių k. – Kelias Nr. 4010	125			125	3,0	2V	
61.	10-062	Šakynos mstl. – Dargių k.	1135		1135		3,0	3V	
62.	10-063	Burbinų k. kelias Nr. 1	1001			1001	3,0	3V	

SUSISIEKIMO SISTEMOS SPECIALIOJO PLANO ŠIAULIŲ RAJONE KOREGAVIMAS. SPRENDINIAI

Eil. Nr.	Kelio numeris	Kelio pavadinimas	Savivaldybės kelių ilgiai, m	Kelio danga, m			Kelio plotis, m	Kelių kategorija	PASTABOS
				Asfaltas	Žvyras	Gruntas			
63.	10-064	Šakynos mstl. kelias Nr. 7	351			351	3,0-6,0	3V	
64.	10-065	Daugmaudžių k. kelias Nr. 1	173			173	3,0	3V	
65.	10-066	Viesgirdžių k. – Piktuižių k.	2397		2397		7,0	1V	
66.	10-067	Piktuižių k. kelias Nr. 2	320			320	3,0	3V	
67.	10-068	Piktuižių k. kelias Nr. 3	111			111	3,0	3V	
68.	10-069	Piktuižių k. kelias Nr. 4	95			95	3,0	3V	
69.	10-070	Mikolaičių k. kelias Nr. 2	57			57	3,0	3V	
70.	10-071	Mikolaičių k. kelias Nr. 3	145			145	3,0	3V	
71.	10-072	Mikolaičių k. kelias Nr. 4	90		90		3,0	3V	
72.	10-073	Mikolaičių k. kelias Nr. 5	111		111		3,0	3V	
73.	10-074	Mikolaičių k. kelias Nr. 6	143		143		3,0	3V	
74.	10-075	Mikolaičių k. kelias Nr. 7	105		105		4,0	2V	
Viso:			38649	757	24081	13811			

Priedas Nr. 4 „Šaligatviai“

Eil. Nr.	Gyvenamosios teritorijos pav.	Gatvės pav.	Šaligatvių ilgis, m	Šaligatvio plotis, m	Šaligatvio danga	Gatvės pusė	PASTABOS
1.	Piktuižių k.	Kaštonų g.	432	1,5	A	D	
2.	Piktuižių k.	Kaštonų g.	457	1,2	A	K	
3.	Piktuižių k.	Žagarės g.	894	1,4	A	K	
4.	Šakynos mstl.	Ežero g.	239	1,6	C	D	
5.	Šakynos mstl.	Klevų g.	391	1,2	A	K	
6.	Šakynos mstl.	Klevų g.	245	1,8	A	D	
7.	Šakynos mstl.	Medžiotojų g.	113	1,6	C	K	
8.	Šakynos mstl.	Šiaulių g.	647	1,2-1,8	A	D	
9.	Šakynos mstl.	Šiaulių g.	750	1,2-1,9	A	K	
10.	Šakynos mstl.	Žvejų g.	187	1,4-1,6	A	D	
11.	Žarėnų k.	Atgimimo g.	422	1,6	C	D	
12.	Žarėnų k.	Atgimimo g.	450	1,2-1,6	C	K	
13.	Žarėnų k.	Draugystės g.	539	1,2-1,4	A	K	
14.	Žarėnų k.	Draugystės g.	808	1,2-1,6	A	D	
15.	Žarėnų k.	Naujoji g.	175	1,2-1,6	C	K	
16.	Žarėnų k.	Naujoji g.	62	1,2	C	D	
17.	Žarėnų k.	Ramybės g.	248	1,0-1,2	C	K	
18.	Žarėnų k.	Sodo g.	66	1,6	A	K	
19.	Žarėnų k.	Žarės g.	280	1,4	A	D	
Viso:			7405				

Priedas Nr. 5 „Automobilių stovėjimo aikštelės“

Eil. Nr.	Gyvenamosios teritorijos pav.	Adresas	Aikštelės danga	Plotas, m ²	PASTABOS
1.	Piktuičių k.	Kaštonų g. 6	A	159	
2.	Piktuičių k.	Žagarės g. 1	A	216	
3.	Šakynos mstl.	Šiaulių g. 17	A	862	
4.	Šakynos mstl.	Kapinės prie Kalnelio g.	A	354	
5.	Šakynos mstl.	Kalnelio g. 2	A	449	
6.	Žarėnų k.	Ramybės g. 1	A	185	
7.	Žarėnų k.	Draugystės g. 29	A	319	
Iš viso:				2544	

GRUZDŽIŲ SENIŪNIJA**Priedas Nr. 1 „Vietinės reikšmės viešieji keliai“**

Eil. Nr.	Kelio numeris	Kelio pavadinimas	Savivaldybės kelių ilgiai, m	Kelio dangą, m			Plotis, m	Kelių kategorija	PASTABOS
				A	Ž	Gr			
1.	Gr-01	Raubaičių k. – Laumakių k.	4645		4645		6,0	3V	
2.	Gr-02	Raubaičių k. - Bučiūnų k.	1618		1618		6,0	1V	
3.	Gr-03	Dargaičių k. – Saveikių k.	5319		5319		6,0-7,0	1V	
4.	Gr-04	Kantminių k. - Dargaičių k.	1564		1564		5,0	2V	
5.	Gr-05	Dargaičių k. – Poviliškių k.	1234		1234		6,0-8,0	1V	
6.	Gr-06	Ratkūnų k. - Norvaišių k.	3891		3891		5,0-7,0	1V-2V	
7.	Gr-07	Ratkūnų k. – Jokūbaičių k.	653			653	3,0	3V	
8.	Gr-08	Sauginių k. – Jokūbaičių k.	2451		1605	846	3,0-6,0	1V-2V-3V	
9.	Gr-09	Jokūbaičių k. – Gruzdžių k.	2393		2393		4,0-5,0	2V	
10.	Gr-10	Jokūbaičių k. – Poviliškių k.	1451		1451		5,0	2V	
11.	Gr-11	Poviliškių k. – Kelias Nr. 154	654		654		3,0-6,0	2V-3V	
12.	Gr-12	Poviliškių k. – Gruzdžių mstl.	548	548			3,0-8,0	1V-3V	
13.	Gr-13	Dimšių k. – Valdomų k.	1562		1562		6,0	1V	
14.	Gr-14	Valdomų k. – Taurakių k.	2262		2262		6,0	1V	
15.	Gr-15	Valdomų k. – Daujočių k.	5858		5858		5,0-6,0	1V-2V	
16.	Gr-16	Daujočių k. – Kelias Nr. 154	711		711		6,0	1V	
17.	Gr-17	Gruzdžių mstl. – Jauneikiškių k.	1484		1484		7,0	1V	
18.	Gr-18	Sauginių k. – Gruzdžių mstl.	1619		1619		6,0	1V	
19.	Gr-19	Sauginių k. – Šepkaičių k.	1243		1243		6,0	1V	
20.	Gr-20	Biržių k. – Mažeikių k.	2712		2712		5,0-8,0	1V-2V	
21.	Gr-21	Maldenių k. – Kelias Nr. 4012	840		840		5,0	2V	
22.	Gr-22	Lukošaičių k. – Augučių k.	4979		1370	3609	4,0-9,0	1V-2V	
23.	Gr-23	Augučių k. – Kelias Gr-22	1107		1107		5,0	2V	
24.	Gr-24	Lygudų k. – Kelias Nr. 4002	1913		1913		6,0	1V	
25.	Gr-25	Lygudų k. – Aukštuolių k.	3676		3676		6,0	1V	
26.	Gr-27	Maniūšių k. – Žiogų k.	1613		1613		7,0	1V	
27.	Gr-28	Daujočių k. - Račių k.	1710		1710		6,0	1V	
28.	Gr-29	Račių k. – Pauparių k.	3590		3590		5,0-6,0	1V-2V	
29.	Gr-30	Maniūšių k. – Pauparių k.	8144		7289	855	3,0-7,0	1V-2V-3V	
30.	Gr-31	Mikolaičių k. - Kantminių k.	261		261		8,0	1V	
Viso:			71705	548	65194	5963			

Priedas Nr. 2 „Gatvės“

Eil. Nr.	Kelio Nr.	Gyvenamosios teritorijos pav.	Gatvės pav.	Unikalus Nr.	Gatvių priklausomybė ir ilgis, m				Danga, m			Plotis, m	PASTABOS
					Savivaldybės gatvės	Privačios gatvės	Sodų bendrijų gatvės	Perspektyvinės gatvės	A	Ž	Sk		
1.	Gr-32	Dargaičių k.	Dargaičių g.	-	1056					1056		6,0	
2.	Gr-33	Dargaičių k.	Tvenkinio g.	-	166					166		5,0	
3.	Gr-34	Gruzdžių mstl.	Alyvų g. (D)	4400-1423-4507	218				218			5,0	
4.	Gr-35	Gruzdžių mstl.	Ažuolų g. (D)	4400-0986-9332	281				281			5,0-6,0	
5.	Gr-36	Gruzdžių mstl.	Beržų g. (D1)	4400-1070-0628	252				252			5,0	
6.	4012	Gruzdžių mstl.	Dr. J. Šliūpo g.	-									Dubliuojasi su rajoniniu keliu Nr. 4012
7.	Gr-37	Gruzdžių mstl.	Draugystės g. (D)	4400-0986-9187	1491				623	566	302	5,0	
8.	1603	Gruzdžių mstl.	F. Vaitkaus g.	-									Dubliuosi su rajoniniu keliu Nr. 1603
9.	Gr-38	Gruzdžių mstl.	J. Gagarino g. (D1)	4400-1384-0525	1428				792	636		3,0-5,0	
10.	Gr-39	Gruzdžių mstl.	J. Janonio g. (D1)	4400-0866-0139	299				184	115		5,0	
11.	Gr-40	Gruzdžių mstl.	Jaunimo g. (D)	4400-0884-1556	828				394	393	41	4,0-6,0	
12.	4002	Gruzdžių mstl.	Jaunimo g.	-									Dubliojasi su rajoniniu keliu Nr. 4002
13.	Gr-41	Gruzdžių mstl.	Kapų g. (D)	4400-1567-4745	139				139			5,0	
14.	Gr-41	Gruzdžių mstl.	Kapų g. (D)	-	248					248		5,0	
15.	Gr-42	Gruzdžių mstl.	Kaštonų g. (D1)	4400-3843-6001	556				556			5,0-8,0	
16.	Gr-43	Gruzdžių mstl.	Klevų g. (D)	4400-1453-9667	264				264			5,0	
17.	Gr-44	Gruzdžių mstl.	Lauko g. (D1)	4400-3842-7768	249				5	244		5,0	
18.	Gr-45	Gruzdžių mstl.	Liepų g. (D)	4400-0986-8679	267				267			5,0	
19.	Gr-46	Gruzdžių mstl.	M.Katiliškio g. (D1)	4400-3875-6079	79				79			5,0	
20.	4013	Gruzdžių mstl.	M.Katiliškio g.	-									Dubliuojasi su rajoniniu keliu Nr. 4013
21.	Gr-47	Gruzdžių mstl.	Nepriklausomybės a. (B)	4400-1033-0746	252				252			5,0-8,0	
22.	1603	Gruzdžių mstl.	Nepriklausomybės a.										Dubliuojasi su rajoniniu keliu

SUSISIEKIMO SISTEMOS SPECIALIOJO PLANO ŠIAULIŲ RAJONE KOREGAVIMAS. SPRENDINIAI

Eil. Nr.	Kelio Nr.	Gyvenamosios teritorijos pav.	Gatvės pav.	Unikalus Nr.	Gatvių priklausomybė ir ilgis, m				Danga, m			Plotis, m	PASTABOS
					Savivaldybės gatvės	Privačios gatvės	Sodų bendrijų gatvės	Perspektyvinės gatvės	A	Ž	Sk		
													Nr. 1603
23.	Gr-48	Gruzdžių mstl.	Puškinio g. (D)	4400-1383-9491	100				12	88		5,0	
24.	4012	Gruzdžių mstl.	S. Dariaus ir S. Girėno g.	4400-3875-8808									Dubliuojasi su rajoniniu keliu Nr. 4012
25.	Gr-49	Gruzdžių mstl.	Sodo g.	-	747				58	689		4,0-6,0	
26.	Gr-50	Gruzdžių mstl.	Šiaulių g. (C)	4400-0986-9165	679				679	796		7,0-8,0	
27.	Gr-50	Gruzdžių mstl.	Šiaulių g. (C)	-	795					795		7,0	
28.	Gr-51	Gruzdžių mstl.	Švietimo g. (D)	4400-0986-9387	416				386	30		5,0	
29.	Gr-52	Gruzdžių mstl.	Taikos g. (D1)	4400-0986-9521	844				844			5,0	
30.	Gr-53	Gruzdžių mstl.	Trumpoji g. (D)	4400-0986-8446	151				151			5,0	
31.	Gr-54	Gruzdžių mstl.	Turgaus skg. (D1)	4400-0986-9498	319				319			5,0	
32.	Gr-55	Gruzdžių mstl.	Vilties g. (D1)	4400-0986-9121	386				386			5,0	
33.	Gr-56	Gruzdžių mstl.	Vingio g. (D)	4400-0986-9576	102					16	86	5,0	
34.	Gr-57	Gruzdžių mstl.	Vytauto g. (D)	4400-0986-9443	1089				1089			5,0-8,0	
35.	Gr-58	Gruzdžių mstl.	Žagarės g. (D1)	4400-1567-4778	652				652			8,0	
36.	1603	Karvelių k.	F. Vaitkaus g.	-									Dubliuojasi su rajoniniu keliu Nr. 1603
37.	4002	Lygudų k.	Lygudų g.	-									Dubliuojasi su rajoniniu keliu Nr. 4002
38.	4012	Šiupylių k.	A. Gričiaus g.	-									Dubliuojasi su rajoniniu keliu Nr. 4012
39.	Gr-59	Šiupylių k.	Agronomijos g.	-	1042				342	700		5,0	
40.	Gr-60	Šiupylių k.	Alyvų g.	-	334				334			5,0	
41.	Gr-61	Šiupylių k.	Dainų g.	-	200				200			5,0	
42.	Gr-62	Šiupylių k.	Gėlynų g.	-	259				259			5,0	
43.	Gr-63	Šiupylių k.	Liepų g.	-	983				983			5,0-7,0	
44.	Gr-64	Šiupylių k.	Pelkių g.	-	1057				174	883		7,0	
45.	Gr-65	Šiupylių k.	Saulėtekio g.	-	954				954			5,0	
46.	Gr-66	Šiupylių k.	Tujų g.	-	179				179			5,0	
47.	Gr-67	Valdomų k.	Valdomų g.	-	737					737		6,0	

SUSISIEKIMO SISTEMOS SPECIALIOJO PLANO ŠIAULIŲ RAJONE KOREGAVIMAS. SPRENDINIAI

Eil. Nr.	Kelio Nr.	Gyvenamosios teritorijos pav.	Gatvės pav.	Unikalus Nr.	Gatvių priklausomybė ir ilgis, m				Danga, m			Plotis, m	PASTABOS
					Savivaldybės gatvės	Privačios gatvės	Sodų bendrijų gatvės	Perspektyvinės gatvės	A	Ž	Sk		
48.	Gr-68	Žiogų k.	Gluosnių g.	-	580					580		7,0	
49.	Gr-69	Žiogų k.	Lauko g.	-	252					252		5,0	
50.	Gr-70	Žiogų k.	Tvenkinio g.	-	318					318		5,0-7,0	
51.	Gr-71	Žiogų k.	Beržų g.	-	1380					1380		7,0	
52.	Gr-72	Lygudų k.	Šilelio g.	-	1115					1115		5,0	
53.	-	Gruzdžių mstl.	Nr. 1	-		59							
Viso:					23743	59	-	-	12307	11803	429		

Priedas Nr. 3 „Vietinės reikšmės vidaus keliai“

Eil. Nr.	Kelio numeris	Kelio pavadinimas	Savivaldybės kelių ilgis, m	Miškų keliai, m	Kelio danga, m			Kelio plotis, m	Kelių kategorija	PASTABOS
					A	Ž	Gr			
1.	03-001	Raubaičių k. – Kelias Gr-01	779				779	3,0	3V	
2.	03-002	Raubaičių k. – Kelias Gr-02	576				576	3,0	3V	
3.	03-003	Raubaičių k. kelias Nr. 1	577				577	3,0	3V	
4.	03-004	Bučiuų k. – Kelias Gr-03	1461			1461		3,0	3V	
5.	03-005	Saveikių k. – Bučiuų k. Nr. 1	209				209	3,0	3V	
6.	03-006	Saveikių k. kelias Nr. 1	152				152	3,0	3V	
7.	03-007	Saveikių k. kelias Nr. 2	79			79		3,0	3V	
8.	03-008	Saveikių k. – Bučiuų k. Nr. 2	865				865	4,0	2V	
9.	03-009	Saveikių k. kelias Nr. 3	546			546		5,0	2V	
10.	03-010	Saveikių k. kelias Nr. 4	180			180		3,0	3V	
11.	03-011	Saveikių k. – Kelias Nr. 4023	173				173	3,0	3V	
12.	03-013	Kantminių k. – Kelias Nr. 154	246				246	3,0	3V	
13.	03-014	Kantminių k. – Kelias Nr. 4023	665			665		3,0-4,0	2V, 3V	
14.	03-015	Kantminių k. kelias Nr. 1	467				467	4,0	2V	
15.	03-016	Dargaičių k. – Gurbų k.	2336			2336		3,0-4,0	3V	
16.	03-017	Dargaičių k. – Kelias Gr-03	201				201	3,0	3V	
17.	03-018	Gurbų k. – Kelias Nr. 1603	101			101		5,0	2V	
18.	03-019	Gurbų k. kelias Nr. 1	379			379		5,0	2V	
19.	03-020	Karvelių k. – Kelias Nr. 1603	1041			1041		5,0	2V	
20.	03-021	Taurakių k. – Kelias Nr. 4013	598				598	3,0	3V	
21.	03-022	Taurakių k. kelias Nr. 1	205			205		3,0	3V	
22.	03-023	Karvelių k. – Kelias Nr. 1603	132			132		3,0	3V	
23.	03-024	Karvelių k. kelias Nr. 1	361			361		3,0	3V	
24.	03-025	Karvelių k. – Gruzdžių mstl.	876				876	3,0	3V	
25.	03-026	Karvelių k. – Janonio g.	55			55		3,0	3V	
26.	03-027	Dargaičių k. – Karvelių k.	2290			2290		4,0-6,0	1V, 3V	
27.	03-028	Jokubaičių k. – Karvelių k.	2144			709	1435	3,0-6,0	2V, 3V	
28.	03-029	Jokubaičių k. – Kelias Gr-09	205				205	3,0	3V	
29.	03-030	Ratkūnų k. – Kelias Gr-06	192				192	3,0	3V	
30.	03-031	Norvaišių k. kelias Nr. 1	332			332		3,0	3V	
31.	03-032	Norvaišių k. kelias Nr. 2	420			255	165	3,0	3V	
32.	03-033	Mažeikių k. – Kelias Nr. 4012	1516			1516		6,0	1V	

SUSISIEKIMO SISTEMOS SPECIALIOJO PLANO ŠIAULIŲ RAJONE KOREGAVIMAS. SPRENDINIAI

Eil. Nr.	Kelio numeris	Kelio pavadinimas	Savivaldybės kelių ilgis, m	Miškų keliai, m	Kelio danga, m			Kelio plotis, m	Kelių kategorija	PASTABOS
					A	Ž	Gr			
33.	03-034	Šiupylių k. kelias Nr. 1	365				365	3,0	3V	
34.	03-035	Šiupylių k. – Dargaudžių k.	2119			2119		6,0	1V	
35.	03-036	Rakandžių k. – Šiupylių k.	1727			1727		4,0	2V	
36.	03-037	Jokūbaičių k. – Sauginių k.	695				695	4,0	2V	
37.	03-038	Ažuolų g. – Kelias Nr. 4012	543				543	5,0	2V	
38.	03-039	Dimšių k. – Kelias Nr. 4013	419				419	3,0	3V	
39.	03-040	Dimšių k. – Kelias Gr-13	1522			796	726	3,0-5,0	2V, 3V	
40.	03-041	Jauneikiškių k. – Valdomų k.	2231			1072	1159	3,0-6,0	1V, 3V	
41.	03-042	Dimšių k. kelias Nr. 1	233			233		6,0	1V	
42.	03-043	Jauneikiškių k. kelias Nr. 1	261				261	3,0	3V	
43.	03-044	Jauneikiškių k. kelias Nr. 2	103				103	3,0	3V	
44.	03-045	Jauneikiškių k. kelias Nr. 3	132			132		4,0	3V	
45.	03-046	Valdomų k. kelias Nr. 1	729			729		3,0	3V	
46.	03-047	Valdomų k. kelias Nr. 2	98			98		3,0	3V	
47.	03-048	Valdomų k. kelias Nr. 3	93			93		3,0	3V	
48.	03-049	Valdomų k. kelias Nr. 4	253				253	3,0	3V	
49.	03-050	Strazdų k. kelias Nr. 1	736				736	3,0	3V	
50.	03-052	Daujočių k. – Kelias Gr-15	58			58		4,0	1V	
51.	03-053	Daujočių k. kelias Nr. 1	225			225		6,0	1V	
52.	03-054	Daujočių k. – Kelias Nr. 154	769				769	4,0	2V	
53.	03-055	Daujočių k. – Račių k.	959			374	585	3,0-4,0	2V, 3V	
54.	03-056	Račių k. – Kelias Gr-28	251			66	185	3,0-4,0	2V, 3V	
55.	03-057	Račių k. – Kelias Nr. 154	1038				1038	4,0	2V	
56.	03-058	Gruzdžių mstl. – J. Gagarino g.	288			288		3,0	3V	
57.	03-059	Šilelio g. – Sodo g.	1078				1078	3,0	3V	
58.	03-060	Sauginių k. – Kelias Gr-18	200			200		3,0	3V	
59.	03-061	Lygudų k. – Kelias Nr. 4002	659				659	3,0	3V	
60.	03-062	Lygudų k. kelias Nr. 1	1212				1212	3,0-4,0	3V	
61.	03-063	Lygudų k. kelias Nr. 2	283			283		3,0	3V	
62.	03-064	Lygudų k. kelias Nr. 3	139				139	3,0	2V, 3V	
63.	03-065	Lygudų k. kelias Nr. 4	312				312	3,0	3V	
64.	03-066	Lygudų k. kelias Nr. 5	243			243		3,0	3V	
65.	03-067	Apušėlių k. – Kelias Nr. 4002	207			207		4,0	2V	
66.	03-068	Lygudų k. – Kelias Gr-30	166				166	3,0	3V	

SUSISIEKIMO SISTEMOS SPECIALIOJO PLANO ŠIAULIŲ RAJONE KOREGAVIMAS. SPRENDINIAI

Eil. Nr.	Kelio numeris	Kelio pavadinimas	Savivaldybės kelių ilgis, m	Miškų keliai, m	Kelio danga, m			Kelio plotis, m	Kelių kategorija	PASTABOS
					A	Ž	Gr			
67.	03-069	Lygudų k. kelias Nr. 1	358				358	4,0	2V	
68.	03-070	Aukštuolių k. – Kelias Gr-30	572				572	3,0	3V	
69.	03-071	Žiogų k. – Tvenkinio g.	302			302		4,0	2V	
70.	03-072	Žiogų k. – Gluosnių g.	103			103		3,0	3V	
71.	03-073	Žiogų k. – Kelias Nr. 4002	540				540	3,0	3V	
72.	03-074	Žiogų k. – Beržų g.	109				109	3,0	3V	
73.	03-075	Žiogų k. – Maniūšių k.	649				649	3,0	3V	
74.	03-076	Maniūšių k. kelias Nr. 1	454				454	4,0	2V	
75.	03-077	Maniūšių k. – Kelias Gr-27	736				736	4,0	2V	
76.	03-078	Maniūšių k. – Jurgeliškių k.	924				924	3,0-4,0	2V, 3V	
77.	03-079	Maniūšių k. – Kelias Gr-30	569				569	3,0	3V	
78.	03-080	Lygudų k. – Kelias Nr. 4002	213				213	3,0	3V	
79.	03-081	Lygudų k. – Kelias Gr-24	137			137		3,0	3V	
80.	03-082	Lygudų k. kelias Nr. 1	441				441	3,0	3V	
81.	03-083	Lygudų k. kelias Nr. 2	92			92		3,0	3V	
82.	03-084	Šepkaičių k. – Apušėlių k.	2200			1661	539	3,0-5,0	1V, 3V	
83.	03-085	Rakandžių k. – Lukošaičių k.	2462			626	1836	3,0-4,0	3V	
84.	03-086	Lukošaičių k. – Apušėlių k.	1958			1812	146	3,0-4,0	3V	
85.	03-087	Apušėlių k. kelias Nr. 1	155			155		3,0	3V	
86.	03-088	Lukošaičių k. – Kelias Gr-22	170				170	3,0	3V	
87.	03-089	Apušėlių k. – Kelias Nr. 4002	327				327	3,0	3V	
88.	03-091	Biržių k. – Lukošaičių k.	2547			2547		3,0-6,0	1V, 3V	
89.	03-092	Šėkščių k. – Biržių k.	1012				1012	3,0-4,0	2V	
90.	03-093	Šiupylių k. – Kelias Nr. 4012	875			875		3,0-4,0	2V, 3V	
91.	03-094	Šiupylių k. – Liepų g.	354			208	146	4,0-5,0	2V	
92.	03-095	Lukošaičių k. kelias Nr. 1	386				386	3,0	3V	
93.	03-096	Lukošaičių k. kelias Nr. 2	312				312	3,0	3V	
94.	03-097	Maldenių k. – Kelias Nr. 4012	381			381		4,0	2V	
95.	03-099	Gruzdžių mstl. – Kelias Nr. 154	277				277	3,0	3V	
96.	03-120	Račių k. – Valdomų k.	5376			5376		5,0-6,0	1V, 2V	
Viso:			65696	-	-	35861	29835			

Priedas Nr. 4 „Šaligatviai“

Eil. Nr.	Gyvenamosios teritorijos pav.	Gatvės pav.	Ilgis, m	Šaligatvio plotis, m	Šaligatvio danga	Gatvės pusė	PASTABOS
1.	Gruzdžių mstl.	Dr. J. Šliūpo g.	49	1,0-2,0	C	D	
2.	Gruzdžių mstl.	Dr. J. Šliūpo g.	314	1,6	A, C	K	
3.	Gruzdžių mstl.	Draugystės g.	175	1,7	C	D	
4.	Gruzdžių mstl.	Draugystės g.	294	1,7	C	K	
5.	Gruzdžių mstl.	F. Vaitkaus g.	286	1,2	C	D	
6.	Gruzdžių mstl.	F. Vaitkaus g.	146	1,6	C	K	
7.	Gruzdžių mstl.	J. Gagarino g.	438	0,5-1,6	Ak, C	K	
8.	Gruzdžių mstl.	Kaštonų g.	108	1,8	C	D	
9.	Gruzdžių mstl.	M. Katiliškio g.	731	1,2-3,0	A, C	D	
10.	Gruzdžių mstl.	M. Katiliškio g.	127	2,0-3,0	A	K	
11.	Gruzdžių mstl.	Nepriklausomybės a.	134	1,8-2,5	C	D	
12.	Gruzdžių mstl.	Nepriklausomybės a.	332	1,2-3,0	A, C	K	
13.	Gruzdžių mstl.	S. Dariaus ir S. Girėno g.	510	1,2-2,1	A, C, Z	D	
14.	Gruzdžių mstl.	S. Dariaus ir S. Girėno g.	873	1,4-2,0	C	K	
15.	Gruzdžių mstl.	Šiaulių g.	109	2,0	C	K	
16.	Gruzdžių mstl.	Šiaulių g.	54	2,4	C	D	
17.	Gruzdžių mstl.	Turgaus skg.	19	4,0	C	K	
18.	Gruzdžių mstl.	Turgaus skg.	94	2,0		D	
19.	Gruzdžių mstl.	Vilties g.	376	1,4	A	D	
20.	Gruzdžių mstl.	Vilties g.	12	1,6	A	K	
21.	Gruzdžių mstl.	Vytauto g.	729	1,6	C	D	
22.	Gruzdžių mstl.	Vytauto g.	234	1,7	C	K	
23.	Šiupylių k.	Dainų g.	147	1,0	C	D	
24.	Šiupylių k.	Dainų g.	59	1,0	C	K	
25.	Šiupylių k.	Pelkių g.	75	1,0	A	K	
26.	Šiupylių k.	Saulėtekio g.	130	1,4	C	D	
Iš viso:			6555				

Priedas Nr. 5 „Automobilių stovėjimo aikštelės“

Eil. Nr.	Gyvenamosios teritorijos pav.	Adresas	Aikštelės danga	Plotas, m ²	PASTABOS
1.	Gruzdžių mstl.	Dr. J. Šliūpo g. 3	A	214	
2.	Gruzdžių mstl.	J. Gagarino g. 2	A	51	
3.	Gruzdžių mstl.	Jaunimo g. 4	A	936	
4.	Gruzdžių mstl.	M. Katiliškio g. 1	A	1301	
5.	Gruzdžių mstl.	Nepriklausomybės a.	A	540	
6.	Gruzdžių mstl.	Turgaus skg. 5	Z	453	
7.	Gruzdžių mstl.	Turgaus skg. 5	Z	149	
Iš viso:				3644	

Priedas Nr. 6 „Dviračių ir pėsčiųjų takai“

Eil. Nr.	Gyvenamosios teritorijos pav.	Takų priklausomybė ir jų ilgis, m		Tako plotis, m	Tako danga	PASTABOS
		Savivaldybės	Valstybinės reikšmės			
1.	Lygudų k.		1210	2,0	A	
Viso:		0				
		Viso:	1210			
Iš viso:		1210				

MEŠKUIČIŲ SENIŪNIJA

Nr. 1 „Vietinės reikšmės viešieji keliai“

Eil. Nr.	Kelio numeris	Kelio pavadinimas	Savivaldybės kelių ilgiai, m	Perspektyviniai keliai, m	Kelio dangą, m			Plotis, m	Kelių kategorija	PASTABOS
					Asfaltas	Žvyras	Gruntas			
1.	Me-01	Noreikių k. – Tautinių k. kelias Nr. 1	6163			6163		4,0-6,0	1V	
2.	Me-02	Noreikių k. kelias Nr. 1	928			928		6,0	1V	
3.	Me-03	Noreikių k. – Tautinių k. kelias Nr. 2	5622			5622		7,0	1V	
4.	Me-04	Gavėnaičių k. kelias Nr. 1	2263			2263		5,0-6,0	1V	
5.	Me-05	Lūpaičių k. kelias Nr. 1	743			743		6,0	1V	
6.	Me-06	Klebonų k. – Tautinių k.	4206			4206		5,0-6,0	2V	
7.	Me-07	Rupeikių k. kelias Nr. 1	891			891		5,0	1V	
8.	Me-08	Rupeikių k. kelias Nr. 2	932			932		5,0-7,0	2V	
9.	Me-09	Rupeikių k. kelias Nr. 3	1292			1292		5,0-7,0	1V	
10.	Me-11	Misaičių k. – Daugėlaičių k.	1420			1420		6,0	1V	
11.	Me-12	Dapkūnų k. – Jurgaičių k.	6084			6084		7,0-8,0	1V	
12.	Me-13	Lūpaičių k. – Daugėlaičių k.	1698			1698		6,0	1V	
13.	Me-14	Daugėlaičių k. – Norkūnų k. kelias Nr. 1	2112			2112		5,0	2V	
14.	Me-15	Daugėlaičių k. – Norkūnų k. kelias Nr. 2	2873			2873		5,0-7,0	1V	
15.	Me-16	Domantų k. – Jurgaičių k.	1621			1621		5,0-6,0	1V	
16.	Me-18	Karvazų k. – Naisių k.	4150			4150		6,0-7,0	1V	
17.	Me-19	Bagdongirio k. kelias Nr. 1	1441			1441		6,0	1V	
18.	Me-20	Adomiškių k. – Naisių k.	1833			1833		7,0	1V	
19.	Me-21	Naisių k. kelias Nr. 1	1317			1317		6,0	1V	
20.	Me-22	Žačių k. – Dakčių k.	5265			5265		5,0-6,0	1V-2V	
21.	Me-23	Dakčių k. – Mišeikių k.	3614			3614		6,0	1V	
Viso:			56468	-	-	56468	-			

Nr. 2 „Gatvės“

Eil. Nr.	Kelio numeris	Gyvenamosios teritorijos pav.	Gatvės pav.	Unikalus Nr.	Gatvių priklausomybė ir ilgis, m				Danga, m				Plotis, m	PASTABOS
					Savivaldybės gatvės	Privačios gatvės	Sodų bendrijų gatvės	Perspektyvinės gatvės	A	Ž	Sk	Gr		
1.	Me-24	Daunorų k.	Ilgoji g. (D2)	4400-3869-7455	1537					1537			6,0-7,0	
2.	Me-25	Daunorų k.	Liepų g. (D2)	4400-3869-7511	1511				1020	491			4,0-7,0	
3.	Me-26	Daunorų k.	Beržų g. (D2)	4400-3869-7366	172				172				5,0	
4.	Me-27	Meškuičių mstl.	Šiaulių g. (D1)	4400-3834-0995	903				903				7,0	
5.	1605	Meškuičių mstl.	Šiaulių g.											Dubliuojasi su rajoniniu keliu Nr. 1605
6.	Me-28	Dapkūnų k.	Geležinkelio g.		636					636			6,0	
7.	Me-29	Domantų k.	Girelės g.		825					825			5,0	
8.	Me-30	Domantų k.	Kulpės g.		1862					1862			6,0	
9.	Me-31	Domantų k.	Lauko g.		1380					1380			5,0	
10.	Me-32	Domantų k.	Mokyklos g.		588					588			4,0	
11.	4033	Domantų k.	Piliakalnio g.											Dubliuojasi su rajoniniu keliu Nr. 4033
12.	Me-33	Meškuičių mstl.	Žemaičių g. (D)	4400-0925-2628	158				158				5,0	
13.	Me-34	Meškuičių mstl.	Ateities g. (D)	4400-0925-2682	203				203				5,0	
14.	Me-35	Meškuičių mstl.	Dapkūnų g. (D2)	4400-3866-7077	817				586	231			5,0	
15.	4015	Meškuičių mstl.	J. Basanavičiaus g.											Dubliuojasi su rajoniniu keliu Nr. 4015
16.	Me-36	Meškuičių mstl.	Joniškio g. (D2)	4400-3866-7088	431				374	57			7,0	
17.	Me-37	Meškuičių mstl.	Liepų g. (D2)	4400-0904-1708	280				280				5,0	
18.	Me-38	Meškuičių mstl.	Mechanizatorių g. (D1)	4400-1694-3483	594				594				5,0-6,0	

SUSISIEKIMO SISTEMOS SPECIALIOJO PLANO ŠIAULIŲ RAJONE KOREGAVIMAS. SPRENDINIAI

Eil. Nr.	Kelio numeris	Gyvenamosios teritorijos pav.	Gatvės pav.	Unikalus Nr.	Gatvių priklausomybė ir ilgis, m				Danga, m				Plotis, m	PASTABOS
					Savivaldybės gatvės	Privačios gatvės	Sodų bendrijų gatvės	Perspektyvinės gatvės	A	Ž	Sk	Gr		
19.	Me-39	Meškuičių mstl.	Parko g. (D)	4400-1694-3483	90				90				5,0	
20.	Me-40	Meškuičių mstl.	Pievų g. (D)	4400-0904-3670	875				711	83	81		5,0	
21.	Me-41	Meškuičių mstl.	Rupeikių g. (C)	4400-3834-1005	758				758				7,0	
22.	Me-42	Meškuičių mstl.	Stoties g.		396					396			4,0	
23.	4027	Meškuičių mstl.	Stoties g.		933				933				8,0	
24.	Me-43	Meškuičių mstl.	Taikos g. (D2)	4400-3834-1016	1216				1216				7,0	
25.	Me-44	Naisių k.	Žačių g. (D2)	4400-3870-5678	247				194		53		5,0	
26.	Me-45	Naisių k.	Bagdongirio g. (D2)	4400-3871-4300	548				416	132			5,0	
27.	Me-46	Naisių k.	Beržiniškės g. (D)	4400-1588-5640	430				430				5,0	
28.	Me-47	Naisių k.	Dvarlaukio g. (D)	4400-1588-5595	639				639				5,0	
29.	Me-48	Naisių k.	Ežero g. (D1)	4400-1588-5551	729				492	114		123	3,0-5,0	
30.	4015	Naisių k.	Gėlės g.											Dubliuojasi su rajoniniu keliu Nr. 4015
31.	Me-49	Naisių k.	Mišeikių g. (D)	4400-0883-9864	880				831	49			4,0-5,0	
32.	Me-50	Naisių k.	Parko g. (D)	4400-1588-5473	390				163	55		172	3,0-5,0	
33.	4001	Naisių k.	Plento g.											Dubliuojasi su rajoniniu keliu Nr. 4001
34.	Me-51	Naisių k.	Plento (D2) privaž. į muziejų	4400-3869-4924	94				94				5,0	
35.	Me-52	Naisių k.	Skersvėjų g.	4400-3871-0544	320				320				5,0	

SUSISIEKIMO SISTEMOS SPECIALIOJO PLANO ŠIAULIŲ RAJONE KOREGAVIMAS. SPRENDINIAI

Eil. Nr.	Kelio numeris	Gyvenamosios teritorijos pav.	Gatvės pav.	Unikalus Nr.	Gatvių priklausomybė ir ilgis, m				Danga, m				Plotis, m	PASTABOS
					Savivaldybės gatvės	Privačios gatvės	Sodų bendrijų gatvės	Perspektyvinės gatvės	A	Ž	Sk	Gr		
			(D1)											
36.	Me-53	Naisių k.	Užuovėjos g. (D)	4400-2019-0262	173				173				5,0	
37.	Me-54	Naisių k.	Vaikų g. (D2)	4400-3871-6806	764				596	168			5,0	
38.	Me-55	Naisių k.	Veteranų g. (D)	4400-1588-5340	172				172				5,0	
39.	Me-56	Nikančių k.	Kaštonų g. (D2)	4400-3890-8693	1015				406	609			6,0	
40.	Me-57	Nikančių k.	Voverkio g. (D2)	4400-3890-8660	647				451	196			6,0	
41.	Me-58	Sereikių k.	Gaidamavičiaus g. (D2)	4400-3922-1022	3411				931	2480			6,0	
42.	2908	Sereikių k.	Sereikių g.											Dubliuojasi su keliu Nr. 2908
43.	-	Domantų k.	Nr. 1				605			605				
44.	-	Naisių k.	Nr. 2				361			361				
Viso:					26624	-	-	966	14306	12855	134	295		

Nr. 3 „Vietinės reikšmės vidaus keliai“

Eil. Nr.	Kelio numeris	Kelio pavadinimas	Savivaldybės kelių ilgis, m	Perspektyviniai keliai, m	Kelio danga, m			Kelio plotis, m	Kelių kategorijos	PASTABOS
					Asfaltas	Žvyras	Gruntas			
1.	08-001	Tamošiūnų k. – Kelias Nr. 4013	412			412		5,0	2V	
2.	08-002	Noreikių k. – Kelias Nr. 4013		846			846	3,0	3V	
3.	08-003	Gavėnaičių k. kelias Nr. 2	189				189	3,0	3V	
4.	08-004	Nikančių k. kelias Nr. 1	560			560		5,0	1V	
5.	08-005	Tautinių k. kelias nr. 1	274			274		4,0	2V	
6.	08-006	Klebonų k. kelias Nr. 1	365			365		4,0	2V	
7.	08-007	Klebonų k. kelias Nr. 2	275			275		3,0	3V	
8.	08-008	Tautinių k. kelias Nr. 2	481			481		3,0	3V	
9.	08-009	Tautinių k. – Jurgaičių k.	1110			1110		4,0	2V	
10.	08-010	Rupeikių k. kelias Nr. 4		962			962	3,0	3V	
11.	08-011	Rupeikių k. – Meškuičių mstl. kelias Nr. 1	1517			1517		5,0	2V	
12.	08-012	Rupeikių k. kelias Nr. 5		157			157	4,0	3V	
13.	08-013	Meškuičių mstl. kelias Nr. 1	176				176	3,0	3V	
14.	08-014	Rupeikių k. kelias Nr. 6		1524			1524	4,0	2V	
15.	08-015	Rupeikių k. – Meškuičių mstl. kelias Nr. 2	236				236	4,0	2V	
16.	08-016	Mantaičių k. kelias Nr. 1		1335			1335	3,0	3V	
17.	08-017	Dapkūnų k. kelias Nr. 1		395			395	3,0	3V	
18.	08-018	Mantaičių k. – Dapkūnų k. kelias Nr. 1		1665			1655	3,0-6,0	1V, 3V	
19.	08-019	Mantaičių k. – Dapkūnų k. kelias Nr. 2		341			341	3,0	3V	
20.	08-020	Dapkūnų k. – Karvazų k.	951			397	554	3,0-4,0	2V	
21.	08-021	Karvazų k. kelias Nr. 1	199			199		4,0	2V	
22.	08-022	Dapkūnų k. kelias Nr. 1	213			213		4,0	2V	
23.	08-023	Karvazų k. kelias Nr. 2		248			248	3,0	3V	
24.	08-024	Karvazų k. – Gibaičių k.	625			625		4,0	2V	
25.	08-025	Daugėlaičių k. kelias Nr. 1	361			361		6,0	1V	
26.	08-026	Norkūnų k. kelias Nr. 1	266			266		4,0	2V	
27.	08-027	Jurgaičių k. kelias Nr. 1	551				551	3,0	3V	
28.	08-028	Jurgaičių k. kelias Nr. 2	139				139	3,0	3V	
29.	08-029	Jurgaičių k. kelias Nr. 3	124					6,0	2V	Trinkelių danga
30.	08-031	Domantų k. – kelias Nr. 4033	254			254		4,0	2V	
31.	08-033	Dvarlaukio k. – Naisių k.	920			920		5,0	2V	

SUSISIEKIMO SISTEMOS SPECIALIOJO PLANO ŠIAULIŲ RAJONE KOREGAVIMAS. SPRENDINIAI

Eil. Nr.	Kelio numeris	Kelio pavadinimas	Savivaldybės kelių ilgis, m	Perspektyviniai keliai, m	Kelio danga, m			Kelio plotis, m	Kelių kategorijos	PASTABOS
					Asfaltas	Žvyras	Gruntas			
32.	08-034	Dvarlaukio k. kelias Nr. 1	1117			1117		4,0	2V	
33.	08-035	Daunorų k. kelias Nr. 1	740			740		5,0	2V	
34.	08-036	Kirmėlynės k. kelias Nr. 1	316				316	4,0	2V	
35.	08-037	Kirmėlynės k. – Žačių k.	902			902		4,0	2V	
36.	08-038	Žačių k. – Kelias Nr. 4001	961			961		5,0	2V	
37.	08-039	Žačių k. – Daunorų k.	976			976		4,0	2V	
38.	08-040	Daunorų k. kelias Nr. 2	593			593		4,0	2V	
39.	08-041	Naisių k. kelias Nr. 1	261				261	3,0	3V	
40.	08-042	Naisių k. kelias Nr. 2	237				237	7,0	1V	
41.	08-043	Sereikių k. kelias Nr. 1	2088				2088	4,0	2V	
42.	08-044	Sereikių k. kelias Nr. 2	162				162	3,0	3V	
43.	08-045	Sereikių k. kelias Nr. 3	226				226	4,0	2V	
44.	08-045a	Sereikių k. kelias Nr. 4	742			742		4,0	2V	
45.	08-046	Sereikių k. kelias Nr. 5	1092			1092		4,0-5,0	2V	
46.	08-047	Sereikių k. kelias Nr. 6	1428			1428		5,0	2V	
47.	08-048	Rupeikių k. kelias Nr. 7	428				428	3,0	3V	
48.	08-049	Gavėnaičių k. – Lūpaičių k.		1936		1936		5,0	2V	
49.	08-067	Norkūnų k. kelias Nr. 2	1045				1045	4,0	2V	
Viso:			23512	9409	254	18462	14071			

Nr. 4 „Šaligatviai“

Eil. Nr.	Gyvenamosios teritorijos pav.	Gatvės pav.	Šaligatvių ilgis, m	Šaligatvio plotis, m	Šaligatvio danga	Gatvės pusė	PASTABOS
1.	Domantų k.	Piliakalnio g.	360	4,0	T	D	Pėsčiųjų takas į Kryžiaus kalną, trinkelė danga
2.	Meškuičių mstl.	Basanavičiaus g.	112	1,5	C	D	
3.	Meškuičių mstl.	Basanavičiaus g.	168	2,8	C	K	
4.	Meškuičių mstl.	Basanavičiaus g.	180	2,0	C	D	
5.	Meškuičių mstl.	Mechanizatorių g.	398	1,7	C	K	
6.	Meškuičių mstl.	Šiaulių g.	468	1,7	C	D	
7.	Meškuičių mstl.	Šiaulių g.	180	1,1	C	K	
8.	Meškuičių mstl.	Stoties g.	74	1,7	C	K	
9.	Naisių k.	Bagdongirio g.	202	1,6	C	K	
10.	Naisių k.	Bagdongirio g.	360	1,6	C	D	
11.	Naisių k.	Beržiniškės g.	384	1,6	C	D	
12.	Naisių k.	Beržiniškės g.	323	1,6	C	K	
13.	Naisių k.	Dvarlaukio g.	432	1,6	C	K	
14.	Naisių k.	Gėlės g.	879	1.6-2.0	C	K	
15.	Naisių k.	Gėlės g.	285	2	C	D	
16.	Naisių k.	Mišėikių g.	728	1,6	C	D	
17.	Naisių k.	Mišėikių g.	678	1,6	C	K	
18.	Naisių k.	Parko g.	160	1,2	C	K	
19.	Naisių k.	Parko g.	155	1,2	C	D	
20.	Naisių k.	Plento g.	872	1,2	A	D	
21.	Naisių k.	Skersvėjų g.	311	1,6	C	K	
22.	Naisių k.	Skersvėjų g.	317	1,6	C	D	
23.	Naisių k.	Vaikų g.	116	1,6	C	K	
24.	Naisių k.	Vaikų g.	87	1,6	C	D	
25.	Naisių k.	Veteranų g.	181	1,6	C	K	
Iš viso:			8410				

Nr. 5 „Automobilių stovėjimo aikštelės“

Eil. Nr.	Gyvenamosios teritorijos pav.	Adresas	Aikštelės danga	Plotas, m ²	PASTABOS
1.	Naisių k.	Gėlės g. 6	A	279	
2.	Naisių k.	Veteranų g. 2	A	209	
3.	Naisių k.	Veteranų g. 10	Z	120	
4.	Meškuičių mstl.	Basanavičiaus g. 68	A	351	
5.	Meškuičių mstl.	Basanavičiaus g. 19	C	53	
6.	Meškuičių mstl.	Basanavičiaus g. 10	C	25	
7.	Meškuičių mstl.	Basanavičiaus g. 1B	A	181	
8.	Meškuičių mstl.	Basanavičiaus g. 1A	C	73	
9.	Meškuičių mstl.	Rupeikių g. 19	A	125	
10.	Meškuičių mstl.	Rupeikių g. 27	A	170	
11.	Meškuičių mstl.	Stoties g. 1	A	309	
12.	Meškuičių mstl.	Stoties g. 16	A	683	
13.	Meškuičių mstl.	Šiaulių g. 10	A	484	
14.	Meškuičių mstl.	Šiaulių g. 39	Sk	69	
15.	Dapkūnų k.	Šiaulių g. kapinės	Z	386	
16.	Dapkūnų k.	Šiaulių g. kapinės	Z	384	
17.	Naisių k.	Beržyniškės g. 18	A	334	
18.	Naisių k.	Gėlės g. 26	C	54	
19.	Naisių k.	Plento g.	Z	350	
20.	Meškuičių mstl.	Basanavičiaus g. 2	A	592	
Iš viso:				5231	

Nr. 6 „Dviračių ir pėsčiųjų takai“

Eil. Nr.	Gyvenamosios teritorijos pav.	Takų priklausomybė ir jų ilgis, m		Tako plotis, m	Tako danga	PASTABOS
		Savivaldybės	Valstybinės reikšmės			
1.	Meškuičių mstl.	662		2,0	Z	
Viso:		662				
		Viso:	-			
Iš viso:		662				

KURŠENŲ KAIMIŠKOJI SENIŪNIJA

Nr. 1 „Vietinės reikšmės viešieji keliai“

Eil. Nr.	Kelio numeris	Kelio pavadinimas	Unikalus Nr.	Savivaldybės kelių ilgiai, m	Kelio dangą, m			Plotis, m	Kelių kategorija	PASTABOS
					Asfaltas	Žvyras	Gruntas			
1.	Kk-01	Pusbaublių k. – Ivoškių k.	-	4783		4783		4,0-6,0	1V-2V	
2.	Kk-02	Strazdų k. – Pakštelių k.	4400-4766-1838	5632		5632		4,0-7,0	1V-2V	
3.	Kk-03	Ivoškių k. – Pakštelių k.	4400-4766-1849	3905		3905		5,0	2V	
4.	Kk-04	Papalskių k. – Rekčių k.	-	656		656		6,0	1V	
5.	Kk-05	Agailių k. - Kelias Nr.4010	4400-4757-0296	2900		2900		5,0-8,0	1V-2V	
6.	Kk-06	Auksučių k. - Kelias Nr.4010	-	1083		1083		8,0	1V	
7.	Kk-07	Auksučių k. – Auksučių miškas	-	604		604		4,0		
8.	Kk-08	Auksučių k. – Egėliškių k.	4400-4784-1725	5042		5042		6,0	1V	
9.	Kk-09	Egėliškių k.	4400-4755-3284	1910		1910		4,0-7,0	1V-2V	
10.	Kk-10	Vorelių k. – Raudiškių k.	-	781		563	218	3,0	3V	
11.	Kk-11	Pazastarčių k. - Kelias Nr.4012	4400-4744-6108	6679		6679		6,0-7,0	1V	
12.	Kk-12	Pakubeliai-Rūveliai	4400-4755-6810	3367		3367		5,0-6,0	2V	
13.	Kk-12	Pakubeliai-Rūveliai	4400-4755-6843	1633		1633		6,0	1V	
14.	Kk-13	Pakubelių k. – Medsėdų k.	-	877		877		5,0	2V	
15.	Kk-14	Paringuvis-Kalviškiai	4400-4755-7840	1075		1075		3,0-6,0	1V-3V	
16.	Kk-14	Paringuvis-Kalviškiai	4400-4755-7851	727		727				
17.	Kk-14	Paringuvis-Kalviškiai	4400-4755-7862(TILTAS)	26		26				
18.	Kk-15	Rūveliai-Repšiai	4400-4775-9859	1629		1629		3,0-8,0	1V	
19.	Kk-15	Rūveliai-Repšiai	4400-4786-9383	2804		2804				
20.	Kk-16	Rūveliai-Minkštakiai	4400-4779-9488	1398		1398		4,0-5,0	2V	
21.	Kk-17	Rūvelių k. – Kelias Nr. Kk-15	-	394		394		7,0	1V	
22.	Kk-18	Gergždeliai	4400-4778-5026	1611		1611		4,0	2V	
23.	Kk-19	Gergždeliai-Būdai	4400-4776-3428	2165		2165		5,0-8,0	1V-2V	
24.	Kk-20	Ringuvėlės k. – Ringuvėnų k.	-	1595	512	1083		6,0-7,0	1V	
25.	Kk-21	Pažimė-Šilėnai	4400-4781-3052	10315		10315		5,0	2V	
26.	Kk-22	Raganių k. – Poškynės k.	-	860			860	3,0	3V	
27.	Kk-23	Raganiai-Kelias Nr.4008	4400-4780-0564	2625		2625		5,0	2V	
28.	Kk-24	Ožkėnai-Šilėnai	4400-4779-9411	1980		1980		6,0	1V	
29.	Kk-26	Vosbūčių k. – Gudmiškės k.	-	1071		1071		4,0	2V	

SUSISIEKIMO SISTEMOS SPECIALIOJO PLANO ŠIAULIŲ RAJONE KOREGAVIMAS. SPRENDINIAI

Eil. Nr.	Kelio numeris	Kelio pavadinimas	Unikalus Nr.	Savivaldybės kelių ilgiai, m	Kelio danga, m			Plotis, m	Kelių kategorija	PASTABOS
					Asfaltas	Žvyras	Gruntas			
30.	Kk-27	Vosbūčių k. – Skačių k.	-	2113		2113		5,0	2V	
31.	Kk-28	Gudmiškės k. – Kelias Nr. A11	-	264		264		4,0	2V	
32.	Kk-29	Pakumulšiai-Steponiškė	4400-4786-3356	2500		2500		5,0	2V	
33.	Kk-30	Steponiškė-Bijūneliai	4400-4778-0083	1642		1642		5,0	2V	
34.	Kk-31	Kelias Nr. A11 - Kelias Nr.4006	-	730			730	3,0	3V	
35.	Kk-32	Micaičiai-Lapkasiai	4400-4780-4631	2046		2046		5,0	2V	
36.	Kk-33	Lapkasiai-Gaudučiai	4400-4779-9422	4250		4250		5,0-6,0	2V	
37.	Kk-34	Lapkasių k. – Kvietkelių k.	-	746		746		5,0	2V	
38.	Kk-35	Micaičiai-Saulučiai	4400-4781-2888	5478	590	4888		5,0	2V	
39.	Kk-36	Gaudučiai-Padvaiskiai	4400-4779-9455	1150		1150		5,0	2V	
40.	Kk-37	Padvaiskiai-Kelias Nr.159	4400-4778-5037	1775		1775		6,0	1V	
41.	Kk-38	Kruopinės k. – Saulučių k.	-	1245		1245		5,0	2V	
42.	Kk-39	Visdergiai-Likučiai	4400-4781-2900	2911		2911		5,0	2V	
43.	Kk-40	Pusgudžių k. - Kelias Nr.4019	-	840		840		3,0-4,0	3V	
44.	Kk-41	Žygaičiai-Krikliai	4400-4778-6045	4810		4810		5,0	2V	
45.	Kk-42	Širminiai	4400-4778-5959	1760		1760		4,0	2V	
46.	Kk-42	Širminiai	4400-4778-5948	1045		1045		4,0	2V	
47.	Kk-43	Kriklių k. – Širminių k.	-	909			909	3,0	3V	
48.	Kk-44	Gaudžiai-Katiliškiai	4400-2895-7773	986	986			3,0	3V	
49.	Kk-45	Padarbai-Katiliškiai	4400-4778-5860	2695		2695		5,0	2V	
50.	Kk-46	Milvydai-Ketūnai	4400-4784-1658	1270		1270		4,0	2V	
51.	Kk-47	Ketūnai-Papelkiai	4400-4780-4597	5814	1142	4672		5,0-6,0	1V-2V	
52.	Kk-48	Laumakių k. - Kelias Nr.159	-	3916		3916		4,0-5,0	1V	
53.	Kk-49	Varputėnų k. – Šilkalnio k. Nr. 1	-	714		714		3,0-4,0	2V	
54.	Kk-50	Varputėnų k. – Šilkalnio k. Nr. 2	-	2821	176	2645		4,0-7,0	2V	
55.	Kk-51	Geruogių k. – Pakemersių k.	-	604			604	3,0	3V	
56.	Kk-52	Medvalakės k. - Kelias Nr. A11	-	1011	1011			8,0	1V	
57.	Kk-53	Kelias Nr. 155 - Žilių kapinės	-	281		281		3,0	3V	Žemėtvarkos projektas, patvirtintas NŽT prie ŽŪM Šiaulių skyriaus vedėjo 2014-11-27 Nr. 31VJ-(14.31.2.)-2109
Viso:				126453	4417	118715	3321			

Nr. 3 „Gatvės“

Eil. Nr.	Kelio numeris	Gyvenamosios teritorijos pav.	Gatvės pav.	Unikalus Nr.	Gatvių priklausomybė ir ilgis, m			Danga, m					Plotis, m	PASTABOS
					Savivaldybės gatvės	Sodų bendrijų gatvės	Perspektyvinės gatvės	A	Ž	Sk	Bt	Gr		
1.	Kk-54	Beržtvų k.	Ežero g. (D1)	4400-2892-4856	1121			1121					8,0	
2.	Kk-55	Braznavos k.	Sodo g. (D1)	4400-2892-4792	328			328					5,0	Pagal seniūnijos pateiktus duomenis gatvės danga - žvyras.
3.	Kk-56	Drąsučių k.	Aušros g. (D2)	4400-2530-7780	473			225	248				5,0	
4.	Kk-57	Drąsučių k.	Draugystės g. (D1)	4400-2685-3612	771			748	23				5,0	
5.	4012	Drąsučių k.	Geležinkelių g.	-										Dubliuojasi su rajoniniu keliu Nr. 4012
6.	Kk-58	Drąsučių k.	Ievų g. (D1)	4400-2785-7529	146			15	131				4,0	
7.	Kk-59	Drąsučių k.	Kanalo g. (D1)	4400-2684-8379	341			341					5,0	
8.	Kk-60	Drąsučių k.	Laisvės g. (D2)	4400-2682-2580	65				65				10,0-12,0	
9.	159	Drąsučių k.	Laisvės g.	-										Dubliuojasi su krašto keliu Nr. 159
10.	Kk-61	Drąsučių k.	Linų g. (D1)	4400-2685-3545	273			273					5,0	
11.	Kk-62	Drąsučių k.	Mechanizatorių g.	4400-2684-1821	555			544	11				5,0	
12.	Kk-63	Drąsučių k.	Melioratorių g.	4400-0884-1667	1487			336	1108		43		3,0-8,0	
13.	Kk-64	Drąsučių k.	Minties g. (D1)	4400-2682-2637	266			19	247				5,0	
14.	Kk-65	Drąsučių k.	Naujakurių g. (D1)	4400-2682-6360	538				193			345	3,0-5,0	
15.	Kk-66	Drąsučių k.	Paparčio g. (D1)	4400-2787-5216	152			15	137				4,0	
16.	Kk-67	Drąsučių k.	Pievų g. (D1)	4400-2682-8616	291				291				5,0	
17.	Kk-68	Drąsučių k.	Pirmūnų g. (D1)	4400-2785-8026	502			502					5,0	
18.	Kk-69	Drąsučių k.	Purienų g. (D1)	4400-2788-1034	156			33	123				5,0	Pagal seniūnijos pateiktus duomenis

SUSISIEKIMO SISTEMOS SPECIALIOJO PLANO ŠIAULIŲ RAJONE KOREGAVIMAS. SPRENDINIAI

Eil. Nr.	Kelio numeris	Gyvenamosios teritorijos pav.	Gatvės pav.	Unikalus Nr.	Gatvių priklausomybė ir ilgis, m			Danga, m					Plotis, m	PASTABOS	
					Savivaldybės gatvės	Sodų bendrijų gatvės	Perspektyvinės gatvės	A	Ž	Sk	Bt	Gr			
														gatvės danga - žvyras.	
19.	Kk-69	Drąsučių k.	Ramioji g. (D1)	4400-2797-1222	513				407				106	3,0-5,0	
20.	Kk-69	Drąsučių k.	Ramioji g. (D1)	-	333				333					3,0-5,0	
21.	Kk-70	Drąsučių k.	Ryto g. (D1)	4400-2788-0948	956				956					6,0	
22.	Kk-71	Drąsučių k.	Skersgatvio g.	4400-2684-2662	243			223					20	3,0-5,0	
23.	Kk-72	Drąsučių k.	Transporto g. (D1)	4400-2683-1025	524			9	515					5,0	
24.	Kk-72a	Drąsučių k.	Valstiečių g. (D2)	4400-2530-7759	1376			638	738					6,0-8,0	
25.	Kk-73	Drąsučių k.	Vienkiemų g. (D1)	4400-2786-8888	1809				1809					4,0-6,0	
26.	Kk-74	Drąsučių k.	Žibučių g. (D1)	4400-2785-7750	158			11	147					5,0	
27.	Kk-75	Gedinčių k.	Kaštonų g. (D1)	4400-2893-8723	396			68	328					5,0-7,0	Pagal seniūnijos pateiktus duomenis gatvės danga - žvyras.
28.	Kk-76	Gedinčių k.	Lauko g. (D1)	4400-2893-1320	1936				1936					4,0-7,0	
29.	Kk-77	Gedinčių k.	Liepų g. (D1)	4400-2894-3255	1461			225	1236					5,0-8,0	
30.	Kk-78	Gergždelių k.	Beržų g. (D1)	4400-2893-0156	1120				1110				10	3,0-4,0	
31.	4024	Gergždelių k.	Beržų g. (D1)	-											Dubliuojasi su rajoniniu keliu Nr. 4024
32.	Kk-79	Gergždelių k.	Lauko g. (D1)	4400-2893-8589	240				240					5,0	
33.	Kk-80	Gergždelių k.	Liepų g. (D1)	4400-2893-2318	355			337				18		5,0	
34.	Kk-81	Gergždelių k.	Parko g. (D1)	4400-2895-7619	351				317			34		3,0	
35.	Kk-82	Gergždelių k.	Topolių g. (D1)	4400-2893-9842	1136			342	545			249		4,0-5,0	
36.	4024	Gergždelių k.	Uosių g.	-											Dubliuojasi su rajoniniu keliu Nr. 4024
37.	Kk-83	Gūragių k.	Gūragio g. (D1)	4400-2778-6403	1214				1214					6,0	
38.	4009	Gūragių k.	Miško g.	-											Dubliuojasi su

SUSISIEKIMO SISTEMOS SPECIALIOJO PLANO ŠIAULIŲ RAJONE KOREGAVIMAS. SPRENDINIAI

Eil. Nr.	Kelio numeris	Gyvenamosios teritorijos pav.	Gatvės pav.	Unikalus Nr.	Gatvių priklausomybė ir ilgis, m			Danga, m					Plotis, m	PASTABOS
					Savivaldybės gatvės	Sodų bendrijų gatvės	Perspektyvinės gatvės	A	Ž	Sk	Bt	Gr		
														rajoniniu keliu Nr. 4009
39.	4004	Gūragių k.	Smilgų g.	-										Dubliuojasi su rajoniniu keliu Nr. 4004
40.	Kk-84	Liepkalnio k.	Stirnių g. (D1)	4400-2682-6476	890				890				4,0-6,0	
41.	Kk-85	Micaičių k.	Akmenaičių g. (D2)	4400-3935-1150	141			141					5,0	
42.	Kk-86	Micaičių k.	Aušros g. (D2)	4400-3953-2835	645			645					5,0	
43.	Kk-87	Micaičių k.	Draugystės g. (D2)	4400-3938-1218	1531			1049	482				5,0-7,0	
44.	Kk-88	Micaičių k.	Gėlių g. (D2)	4400-3918-4884	190			190					7,0	
45.	Kk-89	Micaičių k.	Jaunimo g. (D2)	4400-3934-4688	236			236					5,0	
46.	Kk-90	Micaičių k.	Miško g. (D1)	4400-2893-9986	271				271				3,0	
47.	Kk-90	Micaičių k.	Miško g. (D1)	-	126				126				3,0	
48.	4006	Micaičių k.	Paežerių g.											Dubliuojasi su rajoniniu keliu Nr. 4006
49.	Kk-91	Micaičių k.	Ramybės g. (D2)	4400-3918-0536	135			135					5,0	
50.	Kk-92	Micaičių k.	Rasos g. (D2)	4400-3918-8962	312			312					5,0	
51.	Kk-93	Micaičių k.	Saulės g. (D2)	4400-3915-8273	451			409	42				5,0	
52.	Kk-94	Micaičių k.	Svajonių g. (D2)	4400-3955-7090	365			365					5,0	
53.	Kk-95	Micaičių k.	Užlaukių g. (D2)	4400-3935-8014	937			937					5,0-7,0	
54.	Kk-96	Micaičių k.	Vyšnių g. (D2)	4400-3914-9812	214			214					5,0	
55.	159	Micaičių k.	Žalioji g.	-										Dubliuojasi su krašto keliu Nr. 159
56.	Kk-97	Milvydų k.	Geležinkelių g. (D1)	4400-0899-0690	703							703	3,0	
57.	Kk-97	Milvydų k.	Geležinkelių	-	357							357	3,0	.

SUSISIEKIMO SISTEMOS SPECIALIOJO PLANO ŠIAULIŲ RAJONE KOREGAVIMAS. SPRENDINIAI

Eil. Nr.	Kelio numeris	Gyvenamosios teritorijos pav.	Gatvės pav.	Unikalus Nr.	Gatvių priklausomybė ir ilgis, m			Danga, m					Plotis, m	PASTABOS
					Savivaldybės gatvės	Sodų bendrijų gatvės	Perspektyvinės gatvės	A	Ž	Sk	Bt	Gr		
			ų g.											
58.	Kk-46	Milvydų k.	Poilsio g.	-										Dubliuojasi su registruotu Kk-46
59.	4010	Pakštelių k.	Šakynos g.	-										Dubliuojasi su rajoniniu keliu Nr. 4010
60.	Kk-98	Pakumulšių k.	Ažuolų g. (D1)	4400-2893-8634	1781			727		1054			3,0-5,0	
61.	Kk-99	Pakumulšių k.	Parko g. (D1)	4400-2896-1231	658			658					5,0	
62.	Kk-100	Pakumulšių k.	Šermukšnių g. (D1)	4400-2894-3288	358			358					5,0	
63.	4026	Pakumulšių k.	Taikos g.	-										Dubliuojasi su rajoniniu keliu Nr. 4026
64.	Kk-101	Pakumulšių k.	Vyturių g. (D1)	4400-2893-8667	226			226					5,0	
65.	159	Pakuršėnių k.	Laisvės g.	-										Dubliuojasi su krašto keliu Nr. 159
66.	Kk-102	Pakuršėnių k.	Sodelio g. (D1)	4400-2797-7706	1587				1306			281	3,0-5,0	
67.	Kk-103	Paringuvio k.	Gluosnių g. (D1)	4400-2795-5984	946				946				3,0	
68.	Kk-104	Paringuvio k.	Ringuvos g. (D1)	4400-2794-7971	704			504				200	3,0-8,0	
69.	Km-151	Buvęs Ringuvėnų k.	Dainų g.	4400-2703-5389	864			864					7,0	Kuršėnų kaimiškajai seniūnijai priklauso 464 m gatvės
70.	Kk-105	Buvęs Ringuvėnų k.	Dainų g.	-	1119			1119					7,0	
71.	4008	Buvęs Ringuvėnų k.	Svirbučių g.	-										Dubliuojasi su rajoniniu keliu Nr. 4008

SUSISIEKIMO SISTEMOS SPECIALIOJO PLANO ŠIAULIŲ RAJONE KOREGAVIMAS. SPRENDINIAI

Eil. Nr.	Kelio numeris	Gyvenamosios teritorijos pav.	Gatvės pav.	Unikalus Nr.	Gatvių priklausomybė ir ilgis, m			Danga, m					Plotis, m	PASTABOS
					Savivaldybės gatvės	Sodų bendrijų gatvės	Perspektyvinės gatvės	A	Ž	Sk	Bt	Gr		
72.	Kk-106	Romučių k.	Ventos g. (D1)	4400-2893-1353	655			560	95				4,0-5,0	
73.	Kk-107	Saulučių k.	Žaigės g. (D1)	4400-2893-2572	2331			1203	1115			13	4,0-7,0	
74.	Kk-108	Skačių k.	Lankų g.	-	837				837				4,0-5,0	
75.	Kk-109	Skačių k.	Palaukio g.	-	1851				1851				5,0-8,0	
76.	Kk-110	Skačių k.	Sodžiaus g.	-	239				239				4,0	
77.	-	SB "Paventys"	Agrastų g.	-		237						237	3,0	
78.	-	SB "Paventys"	Svarainių g.	-		448						448	3,0	
79.	-	SB "Paventys"	Vyšnių g.	-		538			538				3,0-4,0	
80.	-	SB "Sodžius"	Astrų g.	-		154			154				3,0	
81.	-	SB "Sodžius"	Drąsučių g.	-		445			445				3,0-5,0	
82.	-	SB "Sodžius"	Geležinkelio g.	-		314			314				4,0	
83.	-	SB "Sodžius"	Gluosnių g.	-		113			113				3,0	
84.	-	SB "Sodžius"	Kraštinės g.	-		130			130				3,0	
85.	-	SB "Sodžius"	Kreivoji g.	-		616						616	4,0-5,0	
86.	-	SB "Sodžius"	Linksmučių g.	-		137			137				5,0	
87.	-	SB "Sodžius"	Pamiškės g.	-		126						126	3,0	
88.	-	SB "Sodžius"	Prūdelio g.	-		86						86	3,0	
89.	-	SB "Sodžius"	Pušyno g.	-		500			500				3,0-5,0	
90.	-	SB "Sodžius"	Ramunių g.	-		142			142				4,0	
91.	-	SB "Sodžius"	Saulėlydžio g.	-		205						205	3,0	
92.	-	SB "Sodžius"	Saulėgrąžos g.	-		133			133				3,0	
93.	-	SB "Sodžius"	Slyvų g.	-		165			165				4,0	
94.	-	SB "Sodžius"	Smilgių g.	-		89			89				4,0	
95.	4004	Gūragių k.	Smilgių g.	-										Dubliuojasi su rajoniniu keliu Nr. 4004
96.	-	SB "Sodžius"	Sodo g.	-		139						139	3,0	
97.	-	SB "Sodžius"	Svajonių g.	-		101						101	3,0	
98.	-	SB "Sodžius"	Tujų g.	-		185			185				3,0	
99.	-	SB "Sodžius"	Žalioji g.	-		380			380				6,0	

SUSISIEKIMO SISTEMOS SPECIALIOJO PLANO ŠIAULIŲ RAJONE KOREGAVIMAS. SPRENDINIAI

Eil. Nr.	Kelio numeris	Gyvenamosios teritorijos pav.	Gatvės pav.	Unikalus Nr.	Gatvių priklausomybė ir ilgis, m			Danga, m					Plotis, m	PASTABOS
					Savivaldybės gatvės	Sodų bendrijų gatvės	Perspektyvinės gatvės	A	Ž	Sk	Bt	Gr		
100.	-	SB "Šilelis"	Šilelio 1-oji g.	-		97						97	3,0	
101.	-	SB "Šilelis"	Šilelio 2-oji g.	-		86						86	3,0	
102.	-	SB "Šilelis"	Šilelio 3-oji g.	-		30						30	3,0	
103.	-	SB "Šilelis"	Šilelio 4-oji g.	-		133						133	3,0	
104.	-	SB "Šilelis"	Šilelio 5-oji g.	-		164						164	3,0	
105.	-	SB "Šilelis"	Šilelio 6-oji g.	-		166						166	3,0	
106.	-	SB "Šilelis"	Šilelio g.	-		346						346	3,0	
107.	Kk-111	Šilėnų k.	Kaštonų g. (D1)	4400-2797-1433	240				240				3,0-4,0	
108.	Kk-111	Šilėnų k.	Kaštonų g. (D1)	-	268				268				3,0-4,0	
109.	Kk-112	Šilėnų k.	Malūno g.	-	798				798				5,0	
110.	Kk-113	Šilėnų k.	Piliakalnio g. (D1)	4400-2797-1055	1289				1289				4,0-6,0	
111.	Kk-113	Šilėnų k.	Piliakalnio g. (D1)	-	315				315				4,0-6,0	
112.	Kk-114	Šilėnų k.	Vėjų g.	-	789				789				6,0	
113.	159	Užmiesčio k.	Laisvės g.	-										Dubliuojasi su krašto keliu Nr. 159
114.	Kk-115	Varputėnų k.	Dirbtuvių g. (D1)	4400-2795-2027	296			296					7,0	
115.	Kk-115	Varputėnų k.	Dvaro g.	-	565				565				5,0-8,0	
116.	4019	Varputėnų k.	Dvaro g.	-										Dubliuojasi su rajoniniu keliu Nr. 4019
117.	Kk-116	Varputėnų k.	Ežero g. (D1)	4400-2798-2581	195			5	153			37	3,0	
118.	Kk-117	Varputėnų k.	Gėlyno g. (D1)	4400-2797-1177	168			168					5,0	
119.	Kk-118	Varputėnų k.	Pagrindinė g. (D1)	4400-2798-5995	833				833				4,0-6,0	Dubliuojasi su krašto keliu Nr. 159
120.	159	Varputėnų k.	Pagrindinė g.	-										
121.	Kk-119	Varputėnų k.	Trumpoji g. (D1)	4400-2797-7750	361				361				4,0	
122.	Kk-120	Gergždėlių k.	Liepų g.	-			477		477					

SUSISIEKIMO SISTEMOS SPECIALIOJO PLANO ŠIAULIŲ RAJONE KOREGAVIMAS. SPRENDINIAI

Eil. Nr.	Kelio numeris	Gyvenamosios teritorijos pav.	Gatvės pav.	Unikalus Nr.	Gatvių priklausomybė ir ilgis, m			Danga, m					Plotis, m	PASTABOS
					Savivaldybės gatvės	Sodų bendrijų gatvės	Perspektyvinės gatvės	A	Ž	Sk	Bt	Gr		
123.	-	Urkuvėnų k.	Gatvė Nr. 1	-			157		157					
Viso:					49363	6405	634	17674	32278	1054	43	5353		

Nr. 2 „Vietinės reikšmės vidaus keliai“

Eil. Nr.	Kelio pavadinimas	Kelio numeris	Savivaldybės kelių ilgis, m	Kelio danga, m			Kelio plotis, m	Kelių kategorijos	PASTABOS
				Asfaltas	Žvyras	Gruntas			
1.	Auksučių k. – Tautgailių k.	05-001	411		411		3,0	3V	
2.	Auksučių k. – Agailių k. Nr. 1	05-002	260			260	3,0	3V	
3.	Auksučių k. – Agailių k. Nr. 2	05-003	63			63	4,0	3V	
4.	Auksučių k. – Agailių k. Nr. 3	05-004	550			550	3,0	3V	
5.	Auksučių k. – Agailių k. Nr. 4	05-005	842			842	3,0	3V	
6.	Kušleikių k. kelias Nr. 1	05-006	699		699		3,0	3V	
7.	Kušleikių k. – Agailių k. Nr. 5	05-007	160		160		3,0	3V	
8.	Kušleikių k. – Egėliškių k.	05-008	443		443		3,0	3V	
9.	Ivoškių k. – Strazdų k.	05-009	671		671		3,0	3V	
10.	Strazdų k. kelias Nr. 1	05-010	1148		1148		3,0-5,0	2V, 3V	
11.	Strazdų k. – Kubelių k.	05-011	1399		1399		3,0-5,0	2V, 3V	
12.	Nugarių k. – Strazdų k.	05-012	229			229	3,0	3V	
13.	Žilių k. - Kelias Nr. 155	05-013	2347		2347		3,0-5,0	3V	
14.	Rekčių k. – Rekčių miškas	05-014	1039			1039	3,0	3V	
15.	Rekčių k. – Romučių k.	05-015	6217		6217		5,0-6,0	2V, 3V	
16.	Smurgių k. – Nugarių k.	05-016	988		988		5,0	2V	
17.	Papalskių k. – Rekčių miškas	05-017	1191		1191		6,0	1V	
18.	Rėkčių k. – Papalskių k.	05-018	936			936	3,0	3V	
19.	Papalskių k. – Smurgių k.	05-019	783		783		4,0-6,0	1V, 2V	
20.	Romučių k. – Smurgių k.	05-020	580		580		6,0	1V	
21.	Žardelių k. - Kelias Nr. 4012	05-021	1374			1374	4,0	2V	
22.	Pilkalnio k. - Kelias Nr. 4012	05-022	2449		2449		4,0-5,0	2V	
23.	Mažučių k. kelias Nr. 1	05-023	751			751	3,0	3V	
24.	Mažučių k. – Kelias Nr. Kk-03	05-024	1884		1884		3,0	3V	
25.	Mažučių k. kelias Nr. 2	05-025	192		192		3,0	3V	
26.	Pilkalnio k. – Kubelių k.	05-026	1252		1252		5,0	2V	
27.	Kubelių k. kelias Nr. 1	05-027	282		282		3,0	3V	
28.	Kubelių k. kelias Nr. 2	05-028	220		220		3,0	3V	
29.	Pakubelių k. – Kubelių k.	05-029	394			394	3,0	3V	
30.	Pazastarčių k. – Zastarčių k.	05-030	339			339	4,0	3V	
31.	Pakubelių k. – Čigonų k.	05-031	1701		415	1286	4,0	2V	

SUSISIEKIMO SISTEMOS SPECIALIOJO PLANO ŠIAULIŲ RAJONE KOREGAVIMAS. SPRENDINIAI

Eil. Nr.	Kelio pavadinimas	Kelio numeris	Savivaldybės kelių ilgis, m	Kelio danga, m			Kelio plotis, m	Kelių kategorijos	PASTABOS
				Asfaltas	Žvyras	Gruntas			
32.	Šėkščių k. – Rūvelių k.	05-032	717			717	4,0	2V	
33.	Rūvelių k. – Minkštakių k.	05-033	1356		1356		3,0	3V	
34.	Minkštakių k. – Norutaičių k.	05-034	125		125		3,0	3V	
35.	Repšių k. – Minkštakių k. Nr. 1	05-035	2540		2540		3,0-6,0	1V, 3V	
36.	Repšių k. – Minkštakių k. Nr. 2	05-036	220		220		3,0	3V	
37.	Tylučių k. – Šėkščių k.	05-037	1343		1343		7,0	1V	
38.	Drąsučių k. – Paringuvio k.	05-038	176		176		3,0	3V	
39.	Pakštelių k. – Mažučių k.	05-039	303			303	3,0	3V	
40.	Palūksčių k. – Kalviškių k.	05-040	712		712		6,0	1V	
41.	Palūksčių k. – Paringuvio k.	05-041	462			462	3,0-4,0	2V, 3V	
42.	Čigonų k. – Paringuvio k.	05-042	413		413		6,0	1V	
43.	Čigonų k. – Kalviškių k.	05-043	267		267		4,0	2V	
44.	Paringuvio k. – Užringuvio k.	05-044	2184	85	456	1643	3,0-5,0	2V, 3V	
45.	Ringuvėlės k. – Gedinčių k.	05-045	1318		1318		6,0	1V	
46.	Ringuvėlės k. – Liepų g.	05-046	526	526			8,0	1V	
47.	Gedinčių k. – Drąsučių k.	05-047	487		487		3,0	3V	
48.	Drąsučių k. – Paringuvio k.	05-048	774		774		5,0-7,0	1V	
49.	Drąsučių k. – Drąsučių miškas	05-050	301			301	3,0	3V	
50.	Drąsučių k. – Geležinkelis	05-051	1670		1670		3,0-5,0	3V	
51.	Drąsučių k. – Gergždelių k.	05-052	2047		778	1269	3,0-4,0	2v	
52.	Drąsučių k. – Karjerai	05-053	807			807	3,0	3V	
53.	Drąsučių k. – Pakuršėnių k.	05-054	1620		688	932	3,0-5,0	3V	
54.	Užmiesčio k. – Pakuršėnių k.	05-055	367		367		5,0	2V, 3V	
55.	Pakepštenių k. – Raganių k.	05-057	1794		1794		4,0	2V	
56.	Romučių k. – Piliakalnio k.	05-058	401		401		4,0	2V	
57.	Ringuvėlės k. – Gryvos vingis	05-059	331		331		4,0	2V	
58.	Ringuvėnų k. – Dainų g.	05-060	304		304		4,0	2V	
59.	Ožkėnų k. – Šilėnų k.	05-061	398			398	3,0	3V	
60.	Svirbūčių k. – Vosbūčių k.	05-062	4072		4072		3,0-5,0	2V	
61.	Šilėnų k. – Kelias Nr .4008	05-063	425		247	178	3,0-4,0	2V, 3V	
62.	Vosbūčių k. – Tulkinčių k.	05-064	584		584		3,0-4,0	2V, 3V	
63.	Vosbūčių k. – Vanagiškės k.	05-066	227			227	4,0	2V	
64.	Gudmiškės k. – Vosbūčių k.	05-067	901		901		4,0	2V	

SUSISIEKIMO SISTEMOS SPECIALIOJO PLANO ŠIAULIŲ RAJONE KOREGAVIMAS. SPRENDINIAI

Eil. Nr.	Kelio pavadinimas	Kelio numeris	Savivaldybės kelių ilgis, m	Kelio danga, m			Kelio plotis, m	Kelių kategorijos	PASTABOS
				Asfaltas	Žvyras	Gruntas			
65.	Skačių k. – Laukstučių k.	05-068	787		787		5,0	2V	
66.	Skačių k. – Pakulmušių k.	05-069	626		626		8,0	1V	
67.	Pakumulšių k. – Šilėnų k.	05-071	1508		1508		3,0-5,0	2V	
68.	Pakumulšių k. – Braznavos k.	05-072	1776		1776		6,0-8,0	1V	
69.	Braznavos k. Kelias Nr. 1	05-073	370		370		3,0	3V	
70.	Oliesino k. – Kantrimiškio k.	05-074	318		318		4,0	2V	
71.	Pakumulšių k. – Kelias Nr. A11	05-075	150			150	3,0	3V	
72.	Paringių k. – Berštvų k. Nr. 1	05-076	614		614		5,0	2V	
73.	Paringių k. – Berštvų k. Nr. 2	05-077	228			228	4,0	2V	
74.	Beržtų k. – Kelias Nr. 4006	05-078	255		255		3,0	3V	
75.	Geruogių k. – Steponiškės k.	05-079	815			815	3,0	3V	
76.	Geruogių k. – Kelias Nr. 4006	05-080	718		718		3,0	3V	
77.	Lapkasių k. – Kelias Nr. 4006	05-081	819		819		4,0	2V	
78.	Padvaiskių k. – Užlaukių k.	05-082	1336			1336	3,0	3V	
79.	Užlaukių k. – Micaičių k.	05-083	1598		631	967	3,0-7,0	1V, 3V	
80.	Užlaukių k. – Čiuinelių k.	05-084	1357			1357	3,0	3V	
81.	Užlaukių k. - Kelias Nr. 159	05-085	558		558		3,0	3V	
82.	Čiuinelių k. – Kelias Nr. 159	05-086	603		603		3,0	3V	
83.	Čiuinių k. – Padvaiskių k.	05-087	1247			1247	3,0	3V	
84.	Gaudučių k. – Gaudučių miškas	05-088	926		926		3,0	3V	
85.	Saulučių k. – Urkuvėnų k.	05-089	635			635	3,0	3V	
86.	Urkuvėnų k. – Gašiškų k.	05-090	922			922	3,0	3V	
87.	Urkuvėnų k. – Pusgūdžių k.	05-091	1773		1773		4,0-5,0	2V	
88.	Urkuvėnų k. kelias Nr. 1	05-092	319			319	3,0	3V	
89.	Urkuvėnų k. kelias Nr. 2	05-093	252			252	3,0	3V	
90.	Kriklių k. – Kibgirės k.	05-094	1758		1758		4,0	2V	
91.	Širminių k. – Kelias Nr. Kk-42	05-095	689		689		3,0	3V	
92.	Kriklių k. – Kelias Nr.4019	05-096	1079		1079		3,0	3V	
93.	Žygaičių k. kelias Nr. 1	05-097	672		672		3,0	3V	
94.	Žygaičių k. kelias Nr. 2	05-098	348			348	3,0	3V	
95.	Žygaičių k. – Varputėnų k.	05-099	2108			2108	3,0	3V	
96.	Varputėnų k. – Kelias Nr. 159	05-100	944		944		3,0	3V	
97.	Gaudžių k. – Medvalakės k. Nr. 1	05-102	81		81		4,0	3V	

SUSISIEKIMO SISTEMOS SPECIALIOJO PLANO ŠIAULIŲ RAJONE KOREGAVIMAS. SPRENDINIAI

Eil. Nr.	Kelio pavadinimas	Kelio numeris	Savivaldybės kelių ilgis, m	Kelio danga, m			Kelio plotis, m	Kelių kategorijos	PASTABOS
				Asfaltas	Žvyras	Gruntas			
98.	Gaudžių k. – Medvalakės k. Nr. 2	05-103	557			557	3,0	3V	
99.	Gūragių k. – Norvaišių k.	05-105	1420		1420		6,0	2V	
100.	Obliškės k. – Amalių k.	05-106	290		290		3,0	3V	
101.	Katiliškių k. – Gūragių k.	05-108	966		966		6,0	1V	
102.	Gūragių k. – Daugėlių k.	05-109	357		357		3,0-6,0	1V, 3V	
103.	Gūragių k. – Raupaičių k.	05-110	561		561		3,0	3V	
104.	Gūragių k. – Liepkalnio k.	05-111	433		433		6,0	1V	
105.	Kelias Nr. 4004 - Šilelių k.	05-112	1891		1891		8,0	1V	
106.	Micaičių k. – Milvydų k.	05-113	460		460		9,0	1V	
107.	Ketūnų k. – Micaičių k.	05-114	1693		1693		4,0-5,0	2V	
108.	Liepkalnio k. – Stirnių k.	05-115	784		784		3,0	3V	
109.	Liepkalnio k. – SB „Paventys“	05-116	295		295		3,0	3V	
110.	Jokšių k. – Kelias Nr.159	05-117	1721		1721		4,0	2V	
111.	Laumakių k. – Kelias Nr.05-118	05-118	957		957		4,0	3V	
112.	Laumakių k. kelias Nr. 1	05-119	138			138	4,0	3V	
113.	Laumakių k. kelias Nr. 2	05-120	857			857	4,0	3V	
114.	Varputėnų k. – Šilkalnio k. Nr. 1	05-121	619		285	334	3,0	3V	
115.	Varputėnų k. – Šilkalnio k. Nr. 2	05-122	125			125	3,0	3V	
116.	Varputėnų k. kelias Nr. 1	05-123	140			140	3,0	3V	
117.	Kelias Nr. 4019 – Dirbtuvių g.	05-124	434		434		3,0	3V	
118.	Dirbtuvių g. – Trumpoji g.	05-125	269		269		3,0	3V	
119.	Šilkalnio k. kelias Nr. 1	05-126	139		139		3,0	3V	
120.	Šilkalnio k. kelias Nr. 2	05-127	697		697		4,0	2V	
121.	Varputėnų k. - Kelias Nr.159	05-128	1115		1115		4,0	2V	
122.	Šilkalnio k. kelias Nr. 3	05-129	155		155		3,0	3V	
123.	Šilkalnio k. kelias Nr. 4	05-130	812		812		3,0	3V	
124.	Rekčių k. - Kelias Nr. 155	05-131	360		360		4,0	2V	
125.	Šilkalnio k. kelias Nr. 5	05-148	386			386	4,0	2V	
126.	Kelias Nr. Kk-52 - Kursėnų žydų žudynių vieta	05-170	326		326		3,0	3V	
Viso:			109112	611	79980	28521			

Nr. 4 „Šaligatviai“

Eil. Nr.	Gyvenamosios teritorijos pav.	Gatvės pav.	Šaligatvių ilgis, m	Šaligatvio plotis, m	Šaligatvio danga	Gatvės pusė	PASTABOS
1.	Drąsučių k.	Geležinkelių g.	197	1,6	A	D	
2.	Drąsučių k.	Laisvės g.	777	1,4	A	D	
3.	Drąsučių k.	Laisvės g.	711	1,4	A	K	
4.	Drąsučių k.	Melioratorių g.	42	0,8	A	K	
5.	Drąsučių k.	Melioratorių g.	308	1,6	A	D	
6.	Drąsučių k.	Valstiečių g.	632	1,2	A	D	
7.	Micaičių k.	Gėlių g.	187	1,5	A/C	K	
8.	Micaičių k.	Jaunimo g.	147	1	C	K	
9.	Micaičių k.	Saulės g.	138	1,9	C	D	
10.	Micaičių k.	Žalioji g.	862	1,9	A	D	
11.	Ringuvėnų k.	Svirbučių g.	619	1,2-1,4	A	D	
12.	Ringuvėnų k.	Svirbučių g.	450	1,2	A	K	
13.	Varputėnų k.	Dvaro g.	701	1,2	A	K	
14.	Varputėnų k.	Pagrindinė g.	656	1,5-3	A/C	K	
15.	Varputėnų k.	Pagrindinė g.	398	1,8-4	A	D	
Viso:			6825				

Nr. 5 „Automobilių stovėjimo aikštelės“

Eil. Nr.	Gyvenamosios teritorijos pav.	Adresas	Aikštelės danga	Plotas, m ²	PASTABOS
1.	Drąsučių k.	Laisvės g. pradžia	A	707	
2.	Drąsučių k.	Aušros g. 1	Z	67	
3.	Drąsučių k.	Aušros g. 1	A	388	
4.	Beržtvų k.	Nėra adreso	A	698	
5.	Micaičių k.	Saulės g.	A	244	
6.	Varputėnų k.	Dvaro g. 2	A	430	
Viso:				2534	

Nr. 6 „Dviračių ir pėsčiųjų takai“

Eil. Nr.	Gyvenamosios teritorijos pav.	Takų priklausomybė ir jų ilgis, m		Tako plotis, m	Tako danga	PASTABOS
		Savivaldybės	Valstybinės reikšmės			
1.	Pakuršėnių k.		2340	2,5	A	
Viso:		-				
		Viso:	2340			
Iš viso:		2340				

KURŠENŲ MIESTO SENIŪNIJA

Nr. 1 „Vietinės reikšmės viešieji keliai“

Eil. Nr.	Kelio pavadinimas	Kelio numeris	Savivaldybės kelių ilgis, m	Kelio danga, m			Kelio plotis, m	Kelių kategorijos	PASTABOS
				A	Ž	Gr			
1.	Kuršėnų miesto kelias Nr. 1	Km-01	320			320	3,0	3V	
2.	Kuršėnų miesto kelias Nr. 2	Km-02	468		468		3,0	3V	
3.	Kuršėnų miesto kelias Nr. 3	Km-03	526			526	3,0	3V	
4.	Kuršėnų miesto kelias Nr. 4	Km-04	146		146		3,0	2V	
5.	Kuršėnų miesto kelias Nr. 5	Km-05	135	135			5,0	2V	
Viso:			1595	135	614	846			

Nr. 2 „Gatvės“

Eil. Nr.	Kelio numeris	Gatvės pav.	Unikalus Nr.	Gatvių priklausomybė ir ilgis, m				Danga, m					Plotis, m	PASTABOS
				Savivaldybės gatvės	Privačios gatvės	Sodų bendrijų gatvės	Perspektyvinės gatvės	A	Ž	Sk	Bt	Gr		
1.	Km-06	Akmenės g.(D)	4400-0653-9462	198					198				5,0	
2.	Km-07	Alėjos g. (C)	4400-0815-1195	1613				1580	33				5,0	Pagal seniūnijos pateiktus duomenis žvyro dangos nėra
3.	Km-08	Alyvų g. (D)	4400-0629-0092	135					135				5,0	
4.	Km-09	Aukštoji g. (D)	4400-0629-0013	139					139				5,0	
5.	Km-10	Aušros g. (D1)	4400-1372-2618	1274				1184	90				4,0-5,0	
6.	Km-11	Ažuolų g. (D)	4400-0629-0080	127					127				5,0	
7.	Km-12	Beržynėlio g.	-	229					229				5,0	
8.	Km-13	Beržų g.	-	240					240				5,0	
9.	Km-14	Biliūno g. (D)	4400-0657-2089	431				431					5,0	
10.	Km-15	Birutės g. (D)	4400-0652-8814	542					542				5,0	
11.	A11	Centro g.	-											Dubliuojasi su magistraliniu keliu Nr. A11
12.	Km-16	Cvirkos g. (D)	4400-0846-6820	407				254	153				5,0	
13.	Km-17	M. K. Čiurlionio g. (C)	4400-0700-8317	2301				1013	1288				7,0-10,0	

SUSISIEKIMO SISTEMOS SPECIALIOJO PLANO ŠIAULIŲ RAJONE KOREGAVIMAS. SPRENDINIAI

Eil. Nr.	Kelio numeris	Gatvės pav.	Unikalus Nr.	Gatvių priklausomybė ir ilgis, m				Danga, m					Plotis, m	PASTABOS
				Savivaldybės gatvės	Privačios gatvės	Sodų bendrijų gatvės	Perspektyvinės gatvės	A	Ž	Sk	Bt	Gr		
14.	Km-18	Dambrausko g. (D)	4400-0807-7287	475				475					5,0	
15.	Km-19	Darbininkų g. (D)	4400-0654-1959	248				248					5,0	
16.	Km-20	Darbo g. (C)	4400-0657-2067	921				97	133	691			5,0	
17.	Km-21	Daržų g. (D)	440-0628-9969	164					164				4,0	
18.	Km-22	Daugėlių g. (B)	4400-0809-9096	2464				2392	72				8,0-12,0	
19.	Km-23	Daugėlių skr. (D)	4400-0807-7354	255					255				5,0	
20.	Km-24	Deksnės g. (D)	4400-0629-0024	65				5	60				5,0	
21.	Km-25	Donelaičio g. (D)	4400-0814-0880	841				96	745				5,0	
22.	Km-26	Durpynų g. (C)	4400-0700-8360	1304				655	414	235			7,0	
23.	Km-27	Durpynų g.	-	497					497				4,0	
24.	Km-28	Energetikų g. (D)	4400-0846-6775	661				661					5,0	
25.	Km-29	Ežero g.	-	280					280				5,0	
26.	Km-30	Gagarino g. (D)	4400-0653-9062	232				6	226				5,0	
27.	Km-31	Gaisrininkų g. (D)	4400-0700-8840	87				87					5,0	
28.	Km-32	Gamyklos g.	-	737				189	548				5,0	
29.	Km-33	Gatvė Nr.10	-	204					204				4,0	
30.	Km-34	Gatvė Nr.11	-	825					825				5,0	
31.	Km-35	Gedimino g. (B)	4400-0813-4944	1217				981	236				12,0	
32.	Km-36	Gedimino g. (C1)	4400-4040-2006	490				490					10,0	
33.	Km-37	Gedinčių g. (D1)	4400-0657-1160	427					303			124	5,0	
34.	Km-38	Geležinkiečių g. (D1)	4400-4325-2824	883					670			145	5,0	
35.	Km-39	Gėlių g. (D)	4400-0653-9251	163					163				5,0	
36.	Km-40	Gergždėlių g. (B)	4400-0815-0832	981				965	16				5,0-9,0	
37.	Km-41	Gergždėlių g. (B)	-	222					222				5,0-9,0	
38.	Km-42	Rasos g. (D)	4400-0807-8619	197					197				5,0	Pagal registruotus duomenis Giedrio gatvė
39.	Km-43	Gintaro g. (D)	4400-0809-9663	350				350					5,0	
40.	Km-44	Gintaro g. (D)	4400-4763-9192	176				9	167				5,0	
41.	Km-45	Gluosnių g. (D)	4400-0653-8698	150					150				5,0	
42.	Km-46	Ivinskio a.	-	99				99					9,0	

SUSISIEKIMO SISTEMOS SPECIALIOJO PLANO ŠIAULIŲ RAJONE KOREGAVIMAS. SPRENDINIAI

Eil. Nr.	Kelio numeris	Gatvės pav.	Unikalus Nr.	Gatvių priklausomybė ir ilgis, m				Danga, m					Plotis, m	PASTABOS
				Savivaldybės gatvės	Privačios gatvės	Sodų bendrijų gatvės	Perspektyvinės gatvės	A	Ž	Sk	Bt	Gr		
43.	Km-47	L. Ivinskio g. (D)	4400-0700-8217	431				431					5,0	
44.	Km-48	J. Basanavičiaus g. (B)	4400-0846-6731	275							275		5,0	
45.	A11	J. Basanavičiaus g. (B)	-											Dubliuojasi su magistraliniu keliu Nr. A11
46.	Km-49	Janonio g. (D1)	4400-0809-9374	305				305					5,0	
47.	Km-50	Jurginų g. (D)	4400-0653-8632	323					323				5,0	
48.	Km-51	Kalno g. (D)	4400-0653-9108	245				245					5,0	
49.	Km-52	Kapų g. (C)	4400-0846-6842	419				419					9,0	
50.	Km-53	Karjerų g. (D)	4400-0653-8643	164					164				5,0	
51.	Km-54	Kaštonų g. (D)	4400-0846-6797	457				290	167				5,0	
52.	Km-55	Keramikų g. (D)	4400-0654-1891	365				349	16				5,0	Pagal seniūnijos pateiktus duomenis žvyro dangos nėra
53.	Km-56	Kęstučio g. (D1)	4400-0653-9673	420				91	329				5,0	
54.	Km-57	Klevų g. (D)	4400-0807-7487	365					365				5,0	
55.	Km-58	Kosmonautų g. (D)	4400-0657-2101	171					171				5,0	
56.	Km-59	Krantinės g. (D)	4400-0653-9351	226					226				5,0	
57.	Km-60	Kraštinės g. (D)	4400-0814-0858	1154				1154					5,0-6,0	
58.	Km-61	Kurtuvėnų g. (D)	4400-0653-8798	426				426					5,0	
59.	Km-62	L.Giros g. (D)	4400-0814-0903	600				215	385				5,0	Pagal seniūnijos pateiktus duomenis žvyro dangos nėra
60.	Km-63	Laisvės g. (D)	4400-0809-9141	752					565			187	5,0	
61.	Km-64	Lazdynų Pelėdos g. (D)	4400-0653-9795	450					450				5,0	
62.	Km-65	Liepų al. (D)	4400-0700-8571	265				265					5,0	
63.	Km-66	Luokės g. (D)	4400-0846-6810	478				396	82				5,0	
64.	Km-67	Maironio g. (D)	4400-0700-9003	757					58	699			5,0	

SUSISIEKIMO SISTEMOS SPECIALIOJO PLANO ŠIAULIŲ RAJONE KOREGAVIMAS. SPRENDINIAI

Eil. Nr.	Kelio numeris	Gatvės pav.	Unikalus Nr.	Gatvių priklausomybė ir ilgis, m				Danga, m					Plotis, m	PASTABOS
				Savivaldybės gatvės	Privačios gatvės	Sodų bendrijų gatvės	Perspektyvinės gatvės	A	Ž	Sk	Bt	Gr		
65.	Km-68	Maumedžių g. (D)	4400-0653-9862	245					245				4,0	
66.	Km-69	Mažeikių g. (D)	4400-0653-0410	256					168			88	4,5	
67.	Km-70	Mičiurino g. (D)	4400-0846-6742	248				248					4,0	
68.	Km-71	Miško g. (C)	4400-0657-2112	547				432	115				5,0	
69.	Km-72	Montvilos g. (D)	4400-0807-7106	278					278				5,0	
70.	Km-73	Naujoji g. (D)	4400-0700-8693	70								70	3,0	
71.	Km-74	Paežerių g. (C)	4400-2635-2570	567				567					8,0	
72.	4006	Paežerių g.	-											Dubliuojasi su rajoniniu keliu Nr. 4006
73.	Km-75	Pakuršėnio g. (D)	4400-0809-9441	448					448				5,0	
74.	Km-76	Palaukio g. (D)	4400-0653-9762	453					453				5,0	
75.	Km-77	Papilės g. (B)	4400-0809-9474	1110				894	181		35		10,0-12,0	
76.	155	Papilės g. (B)												Dubliuojasi su keliu Nr. 155
77.	Km-78	Parko g. (D)	4400-0807-8562	197					197				5,0	
78.	Km-79	Pavasario g. (D)	4400-0653-8304	132					132				5,0	
79.	Km-80	Pavenčio g. (D1)	4400-3111-1030	18				18					5,0-9,0	
80.	Km-81	Pavenčio g. (D1)	-	108				108					5,0-9,0	
81.	A11 159	Pavenčio g.	-											Dubliuojasi su magistraliniu keliu Nr. A11 ir krašto keliu Nr. 159
82.	Km-82	Pelkės g. (D)	4400-0653-9151	250				71	179				5,0	Pagal seniūnijos pateiktus duomenis asfalto dangos nėra
83.	Km-83	Pergalės rato g. (D1)	4400-0657-2056	759					759				5,0	
84.	Km-84	Pievų g. (D)	4400-0654-1874	155				27	100		28		5,0	
85.	Km-85	Plytinės skg.	-	1028				1028					5,0-9,0	
86.	Km-86	Pramonės g. (C)	4400-0813-4994	2456				2078	262	116			5,0-10,0	

SUSISIEKIMO SISTEMOS SPECIALIOJO PLANO ŠIAULIŲ RAJONE KOREGAVIMAS. SPRENDINIAI

Eil. Nr.	Kelio numeris	Gatvės pav.	Unikalus Nr.	Gatvių priklausomybė ir ilgis, m				Danga, m					Plotis, m	PASTABOS
				Savivaldybės gatvės	Privačios gatvės	Sodų bendrijų gatvės	Perspektyvinės gatvės	A	Ž	Sk	Bt	Gr		
87.	Km-87	Pramonės g.	-	2164					2164				5,0-8,0	
88.	Km-88	Pušyno g. (C)	4400-0814-0876	1548				1548					5,0	
89.	Km-89	Putinų g. (D)	4400-0807-8662	392				3	389				5,0	
90.	Km-90	Rašytojų skg. (D)	4400-0657-2078	216					216				5,0	
91.	Km-91	Ringuvos g. (D)	4400-0807-7043	249				72	177				5,0	
92.	Km-92	Ryto g. (D)	4400-0653-9420	518					518				5,0	
93.	Km-93	Romučių g. (D)	4400-0628-9970	96					96				5,0	
94.	Km-94	Rugių g. (D)	4400-0653-9162	118					118				5,0	
95.	Km-95	Rūtų g. (D1)	4400-0809-9520	371					371				5,0	
96.	Km-96	S. Dariaus ir S. Girėno g.	4400-0807-7165	118							118		5,0	
97.	Km-97	Sierakausko g. (D)	4400-0653-9095	429				168	261				5,0	
98.	Km-98	Skirolaukio g. (D)	4400-0807-6679	363					363				4,0-5,0	
99.	Km-99	Sodo g. (D)	4400-0700-8893	920				631	289				5,0-6,0	
100.	Km-100	Sodžiaus g. (D)	4400-0809-9341	722				722					5,0	
101.	Km-101	Spartuolių g. (D)	4400-0815-1284	516					516				5,0	
102.	Km-102	Stadiono g. (D)	4400-0807-8595	516				275			241		5,0	
103.	Km-103	Statybininkų g. (D)	4400-0846-6764	414				414					5,0	
104.	Km-104	Stoties g. (C)	4400-2533-2683	2200				1998	202				3,0-10,0	
105.	Km-105	Šaltinio g. (D)	4400-0807-8495	282					282				5,0	
106.	Km-106	Šatrijos g. (D)	4400-0807-8684	209					209				5,0	
107.	Km-107	Šermukšnių g. (D)	4400-0846-6853	527				458	69				5,0	Pagal seniūnijos pateiktus duomenis žvyro dangos nėra
108.	Km-108	Šiaulių g. (D)	4400-0700-8528	531				447	84				5,0	
109.	Km-109	Šiaulių g. (D)	-	86					86				5,0	
110.	Km-110	Šiaulių skg. (D)	4400-0807-6979	117				6	111				5,0	
111.	Km-111	Šilėnų g. (D)	4400-0653-8821	236					236				5,0	
112.	Km-112	Šiltnamio g. (D)	4400-0846-6806	634				322	312				5,0	
113.	Km-113	Taikos g. (D)	4400-1843-6336	1625				929	209	487			3,0-5,0	
114.	Km-114	Tilvyčio g. (D)	4400-0846-6786	494				494					5,0	

SUSISIEKIMO SISTEMOS SPECIALIOJO PLANO ŠIAULIŲ RAJONE KOREGAVIMAS. SPRENDINIAI

Eil. Nr.	Kelio numeris	Gatvės pav.	Unikalus Nr.	Gatvių priklausomybė ir ilgis, m				Danga, m					Plotis, m	PASTABOS
				Savivaldybės gatvės	Privačios gatvės	Sodų bendrijų gatvės	Perspektyvinės gatvės	A	Ž	Sk	Bt	Gr		
115.	Km-115	Tylos g. (D)	4400-0807-8719	410					410				5,0	
116.	Km-116	Topolių g. (D)	4400-0807-7232	147					147				5,0	
117.	Km-117	Tulpių g. (D1)	4400-1372-2664	321						321			5,0	
118.	Km-118	Uosių g. (D)	4400-0846-6753	303					303				5,0	
119.	Km-119	Urdupio g. (D)	4400-0846-6831	401					401				5,0	
120.	Km-120	Užmiesčio g. (D)	4400-0815-0754	1283				893	390				5,0-12,0	
121.	Km-121	V. Kudirkos g.(B)	4400-0809-9618	1090				1090					6,0-7,0	
122.	Km-122	Vaižganto g. (D)	4400-0807-8751	324					324				5,0	
123.	Km-123	Ventos g. (D1)	4400-3106-9606	123				123					5,0	
124.	Km-124	Ventos g. (D1)	4400-2059-5160	108				108					8,0	
125.	Km-125	Ventos g. (D1)	4400-3106-9539	855				200	655				4,0-5,0	
126.	Km-126	Ventos g. (D1)	-	971					971				3,0-4,0	
127.	159	Ventos g.	-											Dubliuojasi su krašto keliu Nr. 159
128.	A11	Ventos g.	-											Dubliuojasi sumagistraliniu keliu Nr. A11
129.	Km-127	Viekšnių g. (D)	4400-0653-9319	271					215			56	5,0	
130.	Km-128	Vienuolio g. (D)	4400-0657-2096	279					279				5,0	
131.	A11	Vilniaus g.	-											Dubliuojasi sumagistraliniu keliu Nr. A11
132.	Km-129	Vydūno g. (B)	4400-0814-0825	1506				1227	279				5,0	
133.	Km-130	Vytauto g. (B)	4400-0700-8782	72					72					
134.	159	Vytauto g.	-											Dubliuojasi su krašto keliu Nr. 159
135.	Km-131	Vyturių g. (D)	4400-0653-9551	689					689				5,0	
136.	Km-132	Žalgirio g. (D)	4400-0657-1148	643				258	385				5,0	
137.	Km-133	Žalioji g. (D1)	4400-2533-2718	773				34	739				5,0	Pagal seniūnijos pateiktus duomenis nėra

SUSISIEKIMO SISTEMOS SPECIALIOJO PLANO ŠIAULIŲ RAJONE KOREGAVIMAS. SPRENDINIAI

Eil. Nr.	Kelio numeris	Gatvės pav.	Unikalus Nr.	Gatvių priklausomybė ir ilgis, m				Danga, m					Plotis, m	PASTABOS
				Savivaldybės gatvės	Privačios gatvės	Sodų bendrijų gatvės	Perspektyvinės gatvės	A	Ž	Sk	Bt	Gr		
														asfalto dangos
138.	Km-134	Žemaičių g. (D)	4400-0700-8752	350					350				5,0	
139.	Km-135	Žemaitės g. (D)	4400-0653-9828	247				5	220			22	5,0	
140.	Km-136	Žiedo g. (D1)	4400-0657-2045	666					666				5,0	
141.	Km-137	Žiužmos g. (D)	4400-0653-9508	410				9	401				5,0	
142.	Km-138	Žvejų g. (D)	4400-0653-8187	141					141				5,0	
143.	-	Agrastų g.	-			557			557				5,0	
144.	-	Alėjos g.	-			41			41				5,0	
145.	-	Aviečių g.	-			86			86				4,0	
146.	-	Beržų g.	-			295						295	4,0	
147.	-	Braškių g.	-			126						126	3,0	
148.	-	Debesų g.	-			550			550				5,0	
149.	-	Gulbių g.	-			509			509				5,0	
150.	-	Jazminų g.	-			210			210				4,0	
151.	-	Kiškių g.	-			255			255				4,0	
152.	-	Kregždžių g.	-			330			330				5,0	
153.	-	Lakštingalų g.	-			663			663				5,0	
154.	-	Lakštingalų Trelių g.	-			189			189				5,0	
155.	-	Lelijų g.	-			235						235	4,0	
156.	-	Miško Gėlių g.	-			598			598				5,0	
157.	-	Nendrių g.	-			242			242				4,0	
158.	-	Pempių g.	-			593			593				4,0-5,0	
159.	-	Perkūno g.	-			65			65				5,0	
160.	-	Rožių g.	-			129						129	3,0	
161.	-	Serbentų g.	-			630			630				5,0	
162.	-	Slyvų g.	-			61			61				5,0	
163.	-	Sodo gatvė Nr.1	-			409						409	3,0	
164.	-	Sodo Lakštingalų g.	-			81			81				4,0	
165.	-	Šampinionų g.	-			124						124	3,0	
166.	-	Sodo gatvė Nr.2	-			319			319				5,0	
167.	-	Varnėnų g.	-			270						270	4,0	

SUSISIEKIMO SISTEMOS SPECIALIOJO PLANO ŠIAULIŲ RAJONE KOREGAVIMAS. SPRENDINIAI

Eil. Nr.	Kelio numeris	Gatvės pav.	Unikalus Nr.	Gatvių priklausomybė ir ilgis, m				Danga, m					Plotis, m	PASTABOS
				Savivaldybės gatvės	Privačios gatvės	Sodų bendrijų gatvės	Perspektyvinės gatvės	A	Ž	Sk	Bt	Gr		
168.	-	Vėtrungės g.	-			453			453				5,0	
169.	-	Vieversių g.	-			328			328				5,0	
170.	-	Vyšnių takas	-			216			216				4,0	
171.	-	Gatvė Nr.11	-				675		675					
172.	-	Gatvė Nr.12	-				787		787					
173.	-	Gatvė Nr.13	-				401		401					
174.	-	Gatvė Nr.14	-				377		377					
175.	-	Gatvė Nr.15	-				715		715					
176.	-	Gatvė Nr.16	-				299		299					
177.	-	Gatvė Nr.17	-				298		298					
178.	-	Gatvė Nr.18	-				147		147					
179.	-	Gatvė Nr.19	-				343		343					
180.	-	Gatvė Nr.20	-				368		368					
181.	-	Gatvė Nr.21	-				699		699					
182.	-	Gatvė Nr.22	-				258		258					
183.	-	Gatvė Nr.23	-				216		216					
184.	-	Gatvė Nr.24	-				139		139					
185.	-	Gatvė Nr.25	-				38		38					
186.	-	Gatvė Nr.26	-				380		380					
187.	-	Gatvė Nr.27	-				98		98					
188.	-	Gatvė Nr.28	-				77		77					
189.	-	Gatvė Nr.29	-				256		256					
190.	-	Gatvė Nr.30	-				340		340					
191.	-	Gatvė Nr.31	-				117		117					
192.	-	Gatvė Nr.32	-				597		597					
193.	-	Gatvė Nr.33	-				138		138					
194.	-	Gatvė Nr.34	-				125		125					
195.	-	Gatvė Nr.35	-				124		124					
196.	-	Gatvė Nr.36	-				196		196					
197.	-	Gatvė Nr.37	-				241		241					
198.	-	Gatvė Nr.38	-				65		65					
199.	-	Gatvė Nr.39	-				211		211					
200.	-	Vytauto Vitkausko	-				576					576		

SUSISIEKIMO SISTEMOS SPECIALIOJO PLANO ŠIAULIŲ RAJONE KOREGAVIMAS. SPRENDINIAI

Eil. Nr.	Kelio numeris	Gatvės pav.	Unikalus Nr.	Gatvių priklausomybė ir ilgis, m				Danga, m					Plotis, m	PASTABOS
				Savivaldybės gatvės	Privačios gatvės	Sodų bendrijų gatvės	Perspektyvinės gatvės	A	Ž	Sk	Bt	Gr		
		g.												
201.	-	Gatvė Nr.41	-				680		680					
202.	-	Gatvė Nr.42	-				76		76					
203.	-	Gatvė Nr.43	-				142		142					
204.	-	Gatvė Nr.44	-				275		275					
205.	-	Gatvė Nr.45	-				39		39					
206.	-	Gatvė Nr.46	-				94		94					
207.	-	Gatvė Nr.47	-				183		183					
208.	-	Gatvė Nr.48	-				228		228					
209.	-	Gatvė Nr.49	-				259		259					
210.	-	Gatvė Nr.53	-				103		103					
211.	-	Gatvė Nr.54	-				216		216					
212.	-	Gatvė Nr.55	-				86		86					
213.	-	Gatvė Nr.56	-				560		560					
214.	-	Gatvė Nr.57	-				156		156					
215.	-	Gatvė Nr.58	-				753		753					
216.	-	Gatvė Nr.59	-				189		189					
217.	-	Gatvė Nr.60	-				794		794					
218.	-	Gatvė Nr.61	-				440		440					
219.	-	Gatvė Nr.62	-				356		356					
220.	-	Gatvė Nr.63	-				216		216					
221.	-	Gatvė Nr.64	-				299		299					
222.	-	Gatvė Nr.65	-				325		325					
223.	-	Gatvė Nr.66	-				275		275					
224.	-	Gatvė Nr.67	-				314		314					
225.	-	Gatvė Nr.68	-				453		453					
226.	-	Gatvė Nr.69	-				114		114					
227.	-	Gatvė Nr.70	-				310		310					
228.	-	Gatvė Nr.71	-				56		56					
229.	-	Gatvė Nr.72	-				247		247					
230.	-	Gatvė Nr.73	-				244		244					
231.	-	Gatvė Nr.74	-				641		641					
232.	-	Gatvė Nr.75	-				115		115					

SUSISIEKIMO SISTEMOS SPECIALIOJO PLANO ŠIAULIŲ RAJONE KOREGAVIMAS. SPRENDINIAI

Eil. Nr.	Kelio numeris	Gatvės pav.	Unikalus Nr.	Gatvių priklausomybė ir ilgis, m				Danga, m					Plotis, m	PASTABOS
				Savivaldybės gatvės	Privačios gatvės	Sodų bendrijų gatvės	Perspektyvinės gatvės	A	Ž	Sk	Bt	Gr		
233.	-	Gatvė Nr.76	-				425		425					
234.	-	Gatvė Nr.77	-				524		524					
235.	-	Gatvė Nr.78	-				599		599					
236.	-	Gatvė Nr.79	-				230		230					
237.	-	Gatvė Nr.80	-				195		195					
238.	-	Gatvė Nr.81	-				182		182					
239.	-	Gatvė Nr.82	-				273		273					
240.	-	Gatvė Nr.83	-				91		91					
241.	-	Gatvė Nr.84	-				316		316					
242.	-	Gatvė Nr.85	-				645		645					
243.	-	Gatvė Nr.86	-				254		254					
244.	-	Gatvė Nr.88	-				268		268					
245.	-	Gatvė Nr.89	-				250		250					
246.	-	Gatvė Nr.90	-				424		424					
247.	-	Gatvė Nr.91	-				428		428					
248.	-	Gatvė Nr.92	-				191		191					
249.	-	Gatvė Nr.93	-				95		95					
250.	-	Gatvė Nr.94	-				249		249					
251.	-	Gatvė Nr.95	-				63		63					
252.	-	Gatvė Nr.96	-				98		98					
253.	-	Gatvė Nr.97	-				75		75					
254.	-	Gatvė Nr.98	-				207		207					
255.	-	Gatvė Nr.99	-				154		154					
256.	-	Gatvė Nr.100	-				86		86					
257.	-	Gatvė Nr.101	-				164		164					
258.	-	Gatvė Nr.102	-				318		318					
259.	-	Gatvė Nr.103	-				231		231					
260.	-	Gatvė Nr.104	-				188		188					
261.	-	Gatvė Nr.105	-				166		166					
262.	-	Gatvė Nr.106	-				295	295						
263.	-	Gatvė Nr.107	-				140	140						
264.	-	Gatvė Nr.109	-				173		173					
265.	Km-139	J. Ambraškos g.	4400-4336-8554	200					200				5,0	

SUSISIEKIMO SISTEMOS SPECIALIOJO PLANO ŠIAULIŲ RAJONE KOREGAVIMAS. SPRENDINIAI

Eil. Nr.	Kelio numeris	Gatvės pav.	Unikalus Nr.	Gatvių priklausomybė ir ilgis, m				Danga, m					Plotis, m	PASTABOS
				Savivaldybės gatvės	Privačios gatvės	Sodų bendrijų gatvės	Perspektyvinės gatvės	A	Ž	Sk	Bt	Gr		
		(D2)												
266.	Km-140	J. Ruzgio g. (D2)	4400-4336-8543	303					303				5,0	
267.	Km-141	K. Kymantaitės g. (D2)	4400-0904-4135	726				15	711				4,0-5,0	
268.	Km-142	S. Anglickio g. (D2)	4400-4336-8532	403					403				5,0	
269.	Km-143	Aguonų g. (D1)	4400-2703-5267	149				149					5,0	
270.	Km-144	Parkelio g. (D1)	4400-2703-5578	156				156					5,0	
271.	Km-145	Vairuotojų g. (D1)	4400-2703-5728	419				208	182				4,0	
272.	Km-146	Ramunių g. (D1)	4400-2703-5623	196				120	76				5,0	
273.	Km-147	Vyšnių g. (D1)	4400-2703-5690	136				136					5,0	
274.	Km-148	Alytaus g. (D1)	4400-2703-5301	375				258	117				5,0	
275.	Km-149	Alytaus g. (D1)	-	173				173					5,0	
276.	Km-150	Artojų g. (D1)	4400-2703-5334	292				292					5,0	
277.	Km-151	Dainų g. (C)	4400-2703-5389	864				864					7,0	Kuršėnų miestui priklauso 400 m. registruotos gatvės, likusi – Kuršėnų kaimiškajai sen.
278.	Km-152	Dobilo g. (D1)	4400-2703-5501	94				94					5,0	
279.	Km-153	Laukų g. (D1)	4400-2703-5534	416				416					5,0	
280.	Km-154	Žemdirbių g. (D1)	4400-2703-5656	334				334					5,0	
281.	Km-155	Agronomų g.	-	67					67				5,0	
282.	Km-156	Poilsio g.	-	41					41				4,0	
Viso:				75962	-	8564	26536	38408	66455	2549	456	3097		

Nr.4. „Šaligatviai“

Eil. Nr.	Gatvės pav.	Ilgis, m	Šaligatvio plotis, m	Šaligatvio danga	Gatvės pusė	PASTABOS
1.	Artojų g.	276	2,5	C	K	
2.	Basanavičiaus g.	399	1,5-9,8	C	K	
3.	Basanavičiaus g.	342	3,6-8,0	C	D	
4.	Centro g.	204	1,5	C	K	
5.	Centro g.	252	1,5	C	D	
6.	Dambrausko g.	265	2,0-2,4	C	K	
7.	Dambrausko g.	289	2,2	C	D	
8.	Daugėlių g.	1962	1,5-6,0	A, C	D	
9.	Daugėlių g.	957	1,6-7,7	A, C, Z	K	
10.	Durpynų g.	45	1,9-2,6	C	K	
11.	Ivinskio aikštė	232	2,1-9,6	C	D	
12.	Ivinskio aikštė	209	2,6-10,0	C	K	
13.	Ivinskio g.	90	1,7-2,2	C	K	
14.	Ivinskio g.	160	1,7-2,2	C	D	
15.	Kapų g.	272	1,4-2,0	A, C	D	
16.	Kapų g.	271	1,7-2,0	C	K	
17.	Kudirkos g.	743	1,2-3,4	A, C	D	
18.	Kudirkos g.	709	1,7-2,6	C	K	
19.	Liepų alėja	297	2,4-3,8	C	K	
20.	Liepų alėja	186	3,3	A	D	
21.	Paežerių g.	574	1,1	C, Pl	K	
22.	Papilės g.	588	1,0-1,7	A, Z	D	
23.	Papilės g.	568	1,2-1,7	A	K	
24.	Pavenčio g.	290	1,8-3,5	C	K	
25.	Pavenčio g.	324	2,0-2,3	A, C	D	
26.	Pušyno g.	371	1,4-1,7	A	K	
27.	Pušyno g.	710	1,5	A	D	
28.	Tilvyčio g.	350	1,0-2,9	C	K	
29.	Tilvyčio g.	350	1,5-3,9	C	D	
30.	Užmiesčio g.	555	1,1-4,4	B, C	D	
31.	Užmiesčio g.	192	1,4-2,7	C	K	
32.	Ventos g.	2970	1,0-3,2	A, C, Z	K	

SUSISIEKIMO SISTEMOS SPECIALIOJO PLANO ŠIAULIŲ RAJONE KOREGAVIMAS. SPRENDINIAI

Eil. Nr.	Gatvės pav.	Ilgis, m	Šaligatvio plotis, m	Šaligatvio danga	Gatvės pusė	PASTABOS
33.	Ventos g.	1345	1,2-3,1	A, C	D	
34.	Vilniaus g.	1832	1,0-5,6	A, C	D	
35.	Vilniaus g.	1152	1,1-3,6	A, C	K	
36.	Vydūno g.	337	1,2-2,8	C	K	
37.	Vydūno g.	155	1,7-2,5	B, C	D	
38.	Vytauto g.	790	1,5-3,1	A, C	K	
39.	Vytauto g.	616	1,5-2,8	A, C	D	
40.	Gedimino g.	1211	1,5	C	D	
41.	Gedimino g.	1415	1,5-3,5	C	K	
42.	Kraštinė g.	585	2,6	C	D	
43.	M. K. Čiurlionio	995	2,6	C	K	
Iš viso:		26435				

Nr.5. „Automobilių stovėjimo aikštelės“

Eil. Nr.	Adresas	Aikštelės danga	Plotas, m2	PASTABOS
1.	Aukštoji g. 5	Z	90	
2.	Čiurlionio g. 8	A	1474	
3.	Dambrausko g. 12	A	146	
4.	Daugėlių g. 1	Z	276	
5.	Daugėlių g. 79A, B	A	1066	
6.	Daugėlių g. 79A	A	3744	
7.	Daugėlių g. 80A	A	1959	
8.	Daugėlių g. 81	A	179	
9.	Daugėlių g. 81	A	26	
10.	Pavenčio g. 9A, 9B	A	2190	
11.	Gedimino g. 3	A	2077	
12.	V. Kudirkos g.	A	603	
13.	Ventos g. 11	A	452	
14.	Vydūno g. 4	A	266	
15.	Kapų g. 1	A	573	
16.	Liepų al. 15	A	521	
17.	Užmiesčio g. (prie senųjų kapinių)	B	133	
18.	Paežerių g. 2 (prie Naujųjų kapinių)	A	540	
Viso:			16315	

Nr.6. „Dviračių ir pėsčiųjų takai“

Eil. Nr.	Gyvenamosios teritorijos pav.	Takų priklausomybė ir jų ilgis, m		Tako plotis, m	Tako danga	PASTABOS
		Savivaldybės	Valstybinės reikšmės			
1.	Kuršėnų m.	517		2,5	Z	
Viso:		517				
Viso:			-			
Iš viso:		517				

KAIRIŲ SENIŪNIJA

Priedas Nr. 1 „Vietinės reikšmės viešieji keliai“

Eil. Nr.	Kelio pavadinimas	Kelio numeris	Unikalus Nr.	Savivaldybės kelių ilgiai, m	Kelio danga, m			Plotis, m	Kelių kategorija	PASTABOS
					A	Ž	Bt			
1.	Dimaičių k. kelias Nr. 1	Ka-01	-	1372		1372		6,0	1V	
2.	Dimaičiai-Eimučiai	Ka-02	44004053-5037	533		533		6,0	1V	
3.	Dimaičiai-Eimučiai	Ka-02	4400-4039-5546	6546		6546		3,0-6,0	1V,2V,3V	
4.	Ramunių g. Liutkūnai	Ka-03	4400-4200-2413							
5.	Smilgių g. Liutkūnai	Ka-04	4400-4196-5457							
6.	Mikailaičiai III	Ka-05	4400-4217-9295	945		945		6,0-7,0	1V	Pagal registruotus duomenis kelio Ka-05 ilgis 1187 metrai. Kairių sen. priklauso 945 metrai, Ginkūnų sen. 242 metrai.
7.	Mikailaičiai-Kairiai III	Ka-06	4400-4217-5051	3118	2630	488		7,0	1V	
8.	Kairiai	Ka-08	4400-4045-9156	1017		1017		4,0-5,0	2V	
9.	Bertužiai-Kairiai	Ka-10	4400-4190-5024	401	401			8,0	1V	
10.	Žalgiris-Šiubaičiai	Ka-12	4400-4025-2119	6618		6618		6,0	1V	
11.	Zapalskiai-Mumaičiai III	Ka-13	4400-4216-3593	2661			2661	4,0	2V	
12.	Mumaičiai-Gudeliai	Ka-14	4400-4216-3560	2250	2229	21		4,0-5,0	2V	Pagal seniūnijos pateiktus duomenis kelio danga betonas
13.	Mumaičiai-Gudeliai	Ka-14	4400-4308-6388	657	63	14	580	5,0	2V	
14.	Gudeliai-Kirbaičiai	Ka-15	4400-4275-7460	825		825		5,0	2V	Pagal seniūnijos pateiktus duomenis kelio danga betonas
15.	Šiubaičiai-Žadžiūnai	Ka-16	4400-4044-6646	990		990		6,0	1V	
16.	Šiubaičiai-Mumaičiai	Ka-17	4400-4275-	1130	1130			4,0	2V	Pagal seniūnijos pateiktus duomenis kelio

SUSISIEKIMO SISTEMOS SPECIALIOJO PLANO ŠIAULIŲ RAJONE KOREGAVIMAS. SPRENDINIAI

Eil. Nr.	Kelio pavadinimas	Kelio numeris	Unikalus Nr.	Savivaldybės kelių ilgiai, m	Kelio danga, m			Plotis, m	Kelių kategorija	PASTABOS
					A	Ž	Bt			
			7474							danga žvyras
17.	Kelias 4007-Kelias A9	Ka-18	4400-4023-1594	1534		1534		4,0	2V	
18.	Kairiai-Zapalskiai	Ka-19	4400-4052-0932	941		941		6,0	1V	
19.	Kairiai-Zapalskiai	Ka-19	4400-4057-6596	930	63	867		6,0	1V	
20.	Mumaičiai-Kalniškiai	Ka-20	4400-4023-2504	3366		3366		4,0-6,0	2V	
21.	Žadžiūnai-Gudeliai	Ka-21	4400-4025-8490	2602		2602		6,0	1V	
22.	Kairiai-Gudeliai	Ka-24	4400-4044-1305	1039	105	934		5,0	2V	
23.	Kirbaičiai-Gudeliai	Ka-25	4400-4203-3398	586		586		5,0	2V	Pagal seniūnijos pateiktus duomenis kelio danga betonas
24.	Kairiai-Kirbaičiai	Ka-26	4400-4201-7883	218		218		8,0	1V	
25.	Kairiai-Kirbaičiai	Ka-26	4400-4201-7883	3656		3656		7,0-8,0	1V	
26.	Dvikapiai	Ka-30	4400-4200-7887	500		500		4,0	2V	
27.	Norušaičių k. kelias Nr. 1	Ka-31	-	207	207			6,0	1V	
Iš viso:				44642	6828	34573	3241			

Priedas Nr. 2 „Vietinės reikšmės vidaus keliai“

Eil. Nr.	Kelio numeris	Kelio pavadinimas	Unikalus Nr.	Savivaldybės kelių ilgis, m	Kelio danga, m				Kelio plotis, m	Kelių kategorijos	PASTABOS
					A	Ž	Gr	Bt			
1.	04-001	Mikailaičių k. – Kelias Nr. 150	-	2016			2016		4,0-5,0	1V, 2V	
2.	04-003	Ilgosios Lovos k. – Šiubaičių k.	-	2149			2149		4,0	2V	
3.	04-005	Norušaičių k. kelias Nr. 2	-	921		921			6,0	1V	
4.	04-006	Norušaičių k. kelias Nr. 3	-	538		538			4,0	2V	
5.	04-007	Norušaičių k. kelias Nr. 4	-	1053		1053			3,0-5,0	2V, 3V	
6.	04-008	Šiubaičių k. – Kelias Nr. Ka-12	-	1407			1407		3,0-5,0	2V, 3V	

SUSISIEKIMO SISTEMOS SPECIALIOJO PLANO ŠIAULIŲ RAJONE KOREGAVIMAS. SPRENDINIAI

Eil. Nr.	Kelio numeris	Kelio pavadinimas	Unikalus Nr.	Savivaldybės kelių ilgis, m	Kelio danga, m				Kelio plotis, m	Kelių kategorijos	PASTABOS
					A	Ž	Gr	Bt			
7.	04-011	Kairių k. – Kairių mstl. kelias Nr. 1	-	958			958		3,0	3V	
8.	04-011a	Kairių k. – Kairių mstl. kelias Nr. 2	-	284			284		3,0	3V	
9.	04-011b	Kairių mstl. kelias Nr. 1	-	116			116		3,0	3V	
10.	04-012	Kairių k. – Kairių mstl. kelias Nr. 3	-	1663		1663			4,0	2V	
11.	04-015	Kairių k. kelias Nr. 1	-	162		162			3,0	2V	
12.	04-016a	Pročiūnų k. kelias Nr. 1	-	699		699			4,0	3V	
13.	04-016b	Pročiūnų k. kelias Nr. 2	-	366		366			4,0	3V	
14.	04-017	Vėgėlių k. kelias Nr. 1	-	135		135			3,0	2V	
15.	04-018a	Kairių mstl. kelias Nr. 2	-	114	114				4,0	2V	
16.	04-018b	Vėgėlių k. kelias Nr. 2	-	712		712			4,0	2V	
17.	04-020a	Kairių mstl. – Mumaičių k.	-	396		396			4,0	2V	
18.	04-020b	Mumaičių k. – Kelias Nr. Ka-18	-	677			677		4,0	2V	
19.	04-021	Kelias Nr. Ka-18 – Kelias Nr. Ka-14	-	905			905		3,0	3V	
20.	04-022	Mumaičiai	4400-4721-3425	171				171	6,0	1V	Pagal seniūnijos pateiktus duomenis kelio danga - asfaltas
21.	04-023	Žadčiūnų k. kelias Nr. 1	-	138		138			4,0	2V	
22.	04-024	Dvikapių k. kelias Nr. 1	-	279		279			4,0	2V	
23.	04-025	Šilėnų k. kelias Nr. 1	-	774		774			4,0-5,0	2V	
24.	04-026	Šilėnų k. kelias Nr. 2	-	543		543			3,0-4,0	2V	
25.	04-029	Gudelių k. – Kelias Nr. Ka-21	-	490		490			4,0	2V	
26.	04-030	Gudelių k. kelias Nr. 1	-	410		410			4,0	2V	
27.	04-031	Gudelių k. kelias Nr. 2	-	2190		2190			5,0	2V	
28.	04-031a	Gudelių k. kelias Nr. 3	-	559		559			5,0	2V	
29.	04-032	Gudelių k. kelias Nr. 4	-	352			352		3,0-4,0	2V	
30.	04-033	Bacionių k. – Kelias Nr. Ka-26	-	602			602		3,0	3V	
31.	04-034	Žvilgių k. – Žeimių k.	-	1254		1254			4,0	2V	
32.	04-036	Kairių mstl. – Bertužių k.	-	691		691			5,0-7,0	1V, 2V	
33.	04-037	Vėgėlių k. kelias Nr. 3	-	272		272			5,0	2V	
34.	04-038	Bertužių k. – Vėgėlių k.	-	3782	3782				6,0	1V	
35.	04-039	Bertužių k. kelias Nr. 1	-	433		433			6,0	2V	
36.	04-039a	Bertužių k. kelias Nr. 2	-	936		936			6,0	2V	

Eil. Nr.	Kelio numeris	Kelio pavadinimas	Unikalus Nr.	Savivaldybės kelių ilgis, m	Kelio danga, m				Kelio plotis, m	Kelių kategorijos	PASTABOS
					A	Ž	Gr	Bt			
37.	04-040	Vėgėlių k. – Gudelių k.	-	2833	2833				6,0	1V	
38.	04-041	Kirbaičių k. – Kelias Nr. Ka-26	-	185		185			5,0	2V	
			Viso:	32165	6729	15799	9466	171			

Priedas Nr. 3 „Gatvės“

Eil. Nr.	Kelio numeris	Gyvenamosios teritorijos pav.	Gatvės pav.	Unikalus Nr.	Gatvių priklausomybė ir ilgis, m				Danga, m					Plotis, m	PASTABOS
					Savivaldybės gatvės	Privačios gatvės	Sodų bendrijų gatvės	Perspektyvinės gatvės	A	Ž	Gr	Sk	Bt		
1.	Ka-32	Bertužių k.	Atžalyno g. (D1)	4400-2608-3827	697				10	687				5,0	
2.	Ka-33	Bertužių k.	Bertužių g. (D1)	4400-2609-2259	432				432					5,0	
3.	Ka-34	Bertužių k.	Centro g. (D1)	4400-2609-2266	186				186					5,0	
4.	4031	Bertužių k.	Šiaulių g.	-											Dubliuojasi su rajoniniu keliu Nr. 4031
5.	Ka-35	Dvikapių k. Šilėnų k.	Kalno g. (D1)	4400-2635-3146	1163				8	1163				7,0	
6.	Ka-36	Eimučių k.	Ievų g. (D1)	4400-2608-3605	1091				1091					6,0	
7.	Ka-37	Eimučių k.	Pakalnės g. (D2)	4400-2608-3238	167					167				5,0	
8.	Ka-38	Eimučių k.	Šermukšnių g. (D2)	4400-2608-3738	231					231				5,0	
9.	Ka-39	Kairių mstl.	Akacijų g.	-	338					338				5,0	
10.	Ka-40	Kairių mstl.	Alyvų g. (D1)	4400-2632-1984	398							398		5,0	
11.	Ka-41	Kairių mstl.	Ažuolų g. (D1)	4400-1050-5923	473					473				5,0	
12.	Ka-42	Kairių mstl.	Beržų g. (D1)	4400-2632-2016	693				318	375				5,0	
13.	Ka-43	Kairių mstl.	Dobilo g. (D)	4400-0866-1147	210					210				5,0	
14.	4028	Kairių mstl.	Ežero g.												Dubliuojasi su rajoniniu keliu Nr. 4028
15.	Ka-44	Kairių mstl.	Gėlių g. (D)	4400-0866-0182	303					303				5,0	
16.	-	Kairių mstl.	Jaugirdo g.	-		127				127					
17.	Ka-45	Kairių mstl.	Jaugirdo g.	-	253					253				5,0	
18.	Ka-46	Kairių mstl.	Kaštonų g. (C)	4400-0904-3981	349				349					5,0	
19.	4007	Kairių mstl.	Kaštonų g.	-											Dubliuojasi su rajoniniu keliu Nr. 4007
20.	Ka-47	Kairių mstl.	Klevų g. (D)	4400-1050-6075	70				70					5,0	

SUSISIEKIMO SISTEMOS SPECIALIOJO PLANO ŠIAULIŲ RAJONE KOREGAVIMAS. SPRENDINIAI

Eil. Nr.	Kelio numeris	Gyvenamosios teritorijos pav.	Gatvės pav.	Unikalus Nr.	Gatvių priklausomybė ir ilgis, m				Danga, m					Plotis, m	PASTABOS
					Savivaldybės gatvės	Privačios gatvės	Sodų bendrijų gatvės	Perspektyvinės gatvės	A	Ž	Gr	Sk	Bt		
21.	Ka-48	Kairių mstl.	Klonių g. (D)	4400-1052-5362	185				21	164				5,0	
22.	Ka-49	Kairių mstl. Pročiūnų k.	Kranto g. (C)	4400-0884-0437	488					488				5,0	
23.	Ka-50	Kairių mstl.	Liepų g. (C)	4400-0884-2714	553				454			99		4,0-5,0	
24.	Ka-51	Kairių mstl.	Pievų g. (D)	7700-1050-6016	349					349				5,0	
25.	Ka-52	Kairių mstl.	Pirties g. (D)	4400-1567-4723	1709				1277	432				5,0	
26.	4031	Kairių mstl.	Plento g.	-											Dubliuojasi su rajoniniu keliu Nr. 4031
27.	Ka-53	Kairių mstl.	Pramonės g. (C)	4400-2632-2049	551				246	305				5,0	
28.	Ka-54	Kairių mstl.	Purių g. (C)	4400-0866-1114	523				523					5,0	
29.	Ka-55	Kairių mstl.	Putinų g. (C)	4400-0866-0206	878				847	31				5,0	
30.	-	Kairių mstl.	Ramioji g.	-				518							
31.	Ka-56	Kairių mstl.	Rasos g. (D)	4400-0866-1214	423					423				4,0-5,0	
32.	Ka-57	Kairių mstl.	Rožių g. (D)	4400-2632-1995	676					676				5,0	
33.	Ka-58	Kairių mstl.	Salduvės g. (C)	4400-1567-4796	1687				1515	172				6,0-7,0	
34.	Ka-59	Kairių mstl.	Sodo g. (D1)	4400-0884-2753	638				558	44	29		7	3,0-5,0	
35.	Ka-60	Kairių mstl.	Spindulio g. (D1)	4400-0884-2686	221				221					5,0	
36.	Ka-61	Kairių mstl.	Stadiono g.	-	466				466					3,0	
37.	Ka-62	Kairių mstl.	Šiladžio g. (D1)	4400-2609-2480	954					954				4,0	
38.	Ka-63	Kairių mstl.	Šilelio g. (D1)	4400-1849-5528	296				296					5,0	
39.	Ka-64	Kairių mstl.	Šviesos g. (D1)	4400-0866-1169	324					324				5,0	
40.	Ka-65	Kairių mstl.	Topolių g. (C)	4400-1033-0768	638				570	68				5,0	
41.	Ka-66	Kairių mstl.	Tulpių g. (C)	4400-0884-2600	151					136		15		4,0	
42.	Ka-67	Kairių mstl.	Vyšnių g. (D)	4400-1033-0757	968				28	940				5,0	
43.	Ka-68	Kairių mstl.	Žalgirio g. (D1)	4400-0866-0217	299					299				5,0	
44.	-	Kairių mstl.	Žaros g.	-				330							

SUSISIEKIMO SISTEMOS SPECIALIOJO PLANO ŠIAULIŲ RAJONE KOREGAVIMAS. SPRENDINIAI

Eil. Nr.	Kelio numeris	Gyvenamosios teritorijos pav.	Gatvės pav.	Unikalus Nr.	Gatvių priklausomybė ir ilgis, m				Danga, m					Plotis, m	PASTABOS
					Savivaldybės gatvės	Privačios gatvės	Sodų bendrijų gatvės	Perspektyvinės gatvės	A	Ž	Gr	Sk	Bt		
45.	Ka-69	Kairių mstl.	Žuvėdrų g. (D)	4400-0884-2508	349					349				5,0	
46.	Ka-70	Kirbaičių k.	Pročiūnų g. (C)	4400-2609-4114	966								966	5,0-12,0	
47.	Ka-71	Liutkūnų k.	Ramunių (D2) Ka-03	4400-4200-2413	443					443				6,0	
48.	Ka-72	Liutkūnų k.	Smilgių (D2) Ka-04	4400-4196-5457	1311					1311				6,0	
49.	-	Pročiūnų k.	Aušros g.	-		56					56				
50.	-	Pročiūnų k.	Dubijos g.	-				378							
51.	-	Pročiūnų k.	Žemynos g.	-				490							
52.	Ka-73	Bertužių k., Pročiūnų k.	Pakrantės g. (D1)	4400-2609-4097	3220					3220				6,0	
53.	Ka-74	Šilėnų k., Dvikapių k.	Ateities g. (D1)	4400-3356-4351	466				400	66				5,0	
54.	Ka-75	Šilėnų k.	Geležinkelio g. (D1)	4400-3356-4362	787				302	207	278			3,0-5,0	
55.	-	Šilėnų k.	Lenktoji g.	-				380							
56.	Ka-76	Šilėnų k.	Saulės g. (C)	4400-2059-5082	1110				900	210				5,0-7,0	
57.	Ka-77	Šilėnų k., Dvikapių k..	Stoties g. (C)	4400-1036-0035	2718				2718					10,0	
58.	Ka-78	Šilėnų k.	Vyšnių g. (D1)	4400-3356-4340	120					120				3,0-5,0	
59.	Ka-79	Vėgėlių k.	Erdvės g.	-	726					726				3,0-4,0	
60.	Ka-80	Vėgėlių k.	Žiburio g.	-	577					577				5,0	
61.	-	Zapalskių k.	Lidijos g.	-		223				223					
62.	4022	Žadžiūnų k.	Gudelių g.	-											Dubliuojasi su rajoniniu keliu Nr. 4022
63.	Ka-81	Žadžiūnų k.	Gudelių g.	-	266					266				6,0	

SUSISIEKIMO SISTEMOS SPECIALIOJO PLANO ŠIAULIŲ RAJONE KOREGAVIMAS. SPRENDINIAI

Eil. Nr.	Kelio numeris	Gyvenamosios teritorijos pav.	Gatvės pav.	Unikalus Nr.	Gatvių priklausomybė ir ilgis, m				Danga, m					Plotis, m	PASTABOS
					Savivaldybės gatvės	Privačios gatvės	Sodų bendrijų gatvės	Perspektyvinės gatvės	A	Ž	Gr	Sk	Bt		
64.	Ka-82	Žadžiūnų k.	J. Grušo g. (D2)	4400-1588-5124	692				692					5,0	
65.	Ka-83	Žadžiūnų k.	J. Krikščiūno-Jovaro g. (D)	4400-1694-0574	80				80					5,0	
66.	Ka-84	Žadžiūnų k.	Paliekniškių g. (D2)	4400-1694-2464	192				127	65				5,0	
67.	Ka-85	Žadžiūnų k.	Žemaičių g.	-	545				545					5,0	
68.	-	SB "Kairiai"	Guobų g.	-			565			565				5,0	
69.	-	SB "Kairiai"	Serbentų g.	-			159			159				4,0-5,0	
70.	-	SB "Kairiai"	Agrastų g.	-			103			103				5,0	
71.	-	SB "Kairiai"	Šaltinio g.	-			62			62				5,0	
72.	-	SB "Kairiai"	Uosių g.	-			85			85				4,0	
73.	-	SB "Kairiai"	Kalnelio g.	-			297			297				5,0	
74.	-	SB "Kruoja"	Saulėtekio g.	-			197					197		5,0	
75.	-	SB "Kruoja"	Svajonių g.	-			150					150		5,0	
76.	-	SB "Kruoja"	Vieversių g.	-			156			156				3,0	
77.	-	SB "Kruoja"	Lakštingalų g.	-			105			105				4,0	
78.	-	SB "Eglė"	Miško g.	-			405			405				3,0-5,0	
79.	-	SB "Eglė"	Tiesioji g.	-			317			317				3,0-5,0	
80.	-	SB "Eglė"	Gerosios Vilties g.	-			131			131				3,0-5,0	
81.	-	SB "Eglė"	Lazdynų g.	-			154			154				3,0	
82.	-	SB "Eglė"	Klevų g.	-			411			411				3,0	
83.	-	SB "Eglė"	Pagriovio g.	-			599			599				3,0-5,0	
84.	-	SB "Eglė"	Paukščių Tako g.	-			399			399				3,0	
85.	-	Kairių mstl.	Nr. 1	-		218									

SUSISIEKIMO SISTEMOS SPECIALIOJO PLANO ŠIAULIŲ RAJONE KOREGAVIMAS. SPRENDINIAI

Eil. Nr.	Kelio numeris	Gyvenamosios teritorijos pav.	Gatvės pav.	Unikalus Nr.	Gatvių priklausomybė ir ilgis, m				Danga, m					Plotis, m	PASTABOS
					Savivaldybės gatvės	Privačios gatvės	Sodų bendrijų gatvės	Perspektyvinės gatvės	A	Ž	Gr	Sk	Bt		
86.	-	Kairių mstl.	Nr. 2	-		207									
87.	-	Kairių mstl.	Nr. 3	-		83									
88.	-	Kairių k.	Nr. 4	-		341									
89.	-	Pročiūnų k.	Nr. 5	-		161									
90.	-	Vėgelių k.	Nr. 6	-		103									
91.	-	Kairių mstl.	Nr. 7	-		118									
92.	-	Šilėnų k.	Nr. 8	-		133									
Viso:					34599	1770	4295	2096	15250	218 63	36 3	85 9	973		

Priedas Nr. 4 „Šaligatviai“

Eil. Nr.	Gyvenamosios teritorijos pav.	Gatvės pav.	Šaligatvių ilgis, m	Šaligatvio plotis, m	Šaligatvio danga	Gatvės pusė	PASTABOS
1.	Bertužių k.	Plento g.	1766	2,5	A, C	K	
2.	Kairių mstl.	Ežero g.	839	1,6	C	K	
3.	Kairių mstl.	Ežero g.	609	1,6	C	D	
4.	Kairių mstl.	Salduvės g.	415	1,0-2,0	C	K	
5.	Kairių mstl.	Salduvės g.	336	1,8-2,2	A, C	D	
6.	Žadžiūnų k.	J. Grušo g.	62	1,2	C	K	
7.	Žadžiūnų k.	J. Krikščiūno-Jovaro g.	69	1,2	C	K	
8.	Kairių mstl.	Topolių g.	542	1,5	C	K	
9.	Kairių mstl.	Šilelio g.	248	1,5	C	K	
Viso:			4886				

Priedas Nr. 5 „Automobilių stovėjimo aikštelės“

Eil. Nr.	Gyvenamosios teritorijos pav.	Adresas	Aikštelės danga	Automobilių stovėjimo aikštelės plotas, m ²	PASTABOS
1.	Kairių mstl.	Salduvės g. 2	A	91	
2.	Kairių mstl.	Ežero g.	A	300	
3.	Kairių mstl.	Kaštonų g.	A	370	
Iš viso:				761	

Priedas Nr. 6 „Dviračių ir pėsčiųjų takai“

Eil. Nr.	Gyvenamosios teritorijos pav.	Takų priklausomybė ir jų ilgis, m		Tako plotis, m	Tako danga	PASTABOS
		Savivaldybės	Valstybinės reikšmės			
1.	Bertužių k.		1435	3	A	
2.	Kairių mstl.		2331	3	A	
3.	Kairių mstl.		1632	3	A	
4.	Kairių mstl.		3738	3	A	
5.	Gudelių k.		612	3	A	
6.	Žadžiūnų k.		696	1,4-3,4	A, Z, C	
7.	Žadžiūnų k.		259	1,4	A	
Viso:		-				
Viso:			10703			
Iš viso:			10703			

KUŽIŲ SENIŪNIJA

Nr. 1 „Vietinės reikšmės viešieji keliai“

Eil. Nr.	Kelio pavadinimas	Kelio numeris	Savivaldybės kelių ilgiai, m	Kelio danga, m			Plotis, m	Kelių kategorija	PASTABOS
				Asfaltas	Žvyras	Gruntas			
1.	Jaunėlių k. – Verbūnų k.	Ku-01	3174		3174		5,0-7,0	1-2V	
2.	Sneigių k. – Kelias Nr. 4002	Ku-02	1864		1864		6,0-7,0	1V	
3.	Sneigių k. – Norutaičių k.	Ku-03	1925		1925		5,0	2V	
4.	Norutaičių k. – Kelias Nr. 4002	Ku-04	1808		1808		7,0	1V	
5.	Jurgaičių k. – Luponių k.	Ku-05	2270		2270		7,0	1V	
6.	Radvilių k. kelias Nr. 1	Ku-06	1056		1056		7,0	1V	
7.	Radvilių k. – Gražuolių k.	Ku-07	5965		5965		5,0	2V	
8.	Ilgviečių k. – Kelias Nr. A11	Ku-08	589		589		3,0-5,0	2-3V	
9.	Gražuolių k. – Kuzavinių k.	Ku-09	846		846		5,0	2V	
10.	Kuzavinių k. – Kelias Nr. A11	Ku-10	480		480		3,0-4,0	2-3V	
11.	Ilgviečių k. – Kužių mstl.	Ku-11	2481		2481		4,0	2V	
12.	Purvynės k. – Švendrės k.	Ku-12	1907		1907		4,0	2V	
13.	Gogiškių k. – Kelias Nr. 4018	Ku-13	1330		1330		5,0	2V	
14.	Gilaičių k. – Kelias Nr. 4011	Ku-14	1158		1158		8,0	1V	
15.	Tyreikių k. – Kelias Nr. 4016	Ku-15	669		669		4,0	2V	
16.	Gilaičių k. – Kybarčių k.	Ku-16	1167		1167		6,0	1V	
17.	Sauginių k. – Biručių k.	Ku-17	1760		1760		5,0	1V	
		Iš viso:	30449	-	30449	-			

Nr.2. „Vietinės reikšmės vidaus keliai“

Eil. Nr.	Kelio pavadinimas	Kelio numeris	Savivaldybės kelių ilgis, m	Perspektyviniai keliai, m	Kelio danga, m			Kelio plotis, m	Kelių kategorijos	PASTABOS
					Asfaltas	Žvyras	Gruntas			
1.	Pakarnių k. – Jaunelių k.	07-002	1014			1014		4,0	2V	
2.	Pakarnių k. – Kelias Nr. 4002	07-003	474			474		4,0	2V	
3.	Pakarniukų k. – Kelias Nr. 4002	07-005	514			514		4,0	2V	
4.	Verbūnų k. – Sneigių k.	07-006		1053			1053	3,0-5,0	2V	
5.	Verbūnų k. kelias Nr. 1	07-007	334			334		5,0-7,0	1V, 2V	
6.	Verbūnų k. kelias Nr. 2	07-009		1049			1049	3,0	3V	
7.	Verbūnų k. kelias Nr. 3	07-010		613			613	3,0	3V	
8.	Jurgaičių k. kelias Nr. 1	07-013	1073				1073	3,0	3V	
9.	Luponių k. kelias Nr. 1	07-015	587				587	3,0	3V	
10.	Norutaičių kelias Nr. 1	07-016	263			263		3,0	3V	
11.	Amalių k. kelias Nr. 1	07-017	1471			1471		3,0	3V	
12.	Amalių k. kelias Nr. 2	07-018	1053			1053		4,0	2V	
13.	Amalių k. kelias Nr. 3	07-019	1608		258	176	1174	3,0-8,0	1V, 3V	
14.	Amalių k. kelias Nr. 4	07-020	336				336	3,0	3V	
15.	Norutaičių k. kelias Nr. 2	07-021	185			185		4,0	2V	
16.	Beržynės k. – Kužių mstl. kelias Nr. 1	07-023	303			119	184	4,0	2V	
17.	Beržynės k. – Kužių mstl. kelias Nr. 2	07-024	793				793	4,0	2V	
18.	Amalių k. kelias Nr. 5	07-025	481				481	3,0	3V	
19.	Norutaičių k. kelias Nr. 3	07-026	394			394		5,0	2V	
20.	Norutaičių k. kelias Nr. 4	07-027	291			291		3,0	3V	
21.	Norutaičių k. kelias Nr. 5	07-028	243				243	3,0	3V	
22.	Normančių k. kelias Nr. 1	07-030	234			234		4,0	2V	
23.	Normančių k. kelias Nr. 2	07-032	1352				1352	5,0	2V	
24.	Lukšių k. – Noreikių k.	07-036	384				384	4,0	2V	
25.	Švendrės k. kelias Nr. 1	07-040		822			822	3,0	3V	
26.	Kasčiukų k. – Kelias Nr. 4011	07-043	279				279	3,0	3V	
27.	Kuzavinių k. kelias Nr. 1	07-050	223				223	3,0	3V	
28.	Kuzavinių k. kelias Nr. 2	07-051		555			555	3,0	3V	
29.	Kuzavinių k. kelias Nr. 3	07-053	360				360	3,0	3V	
30.	Kužių mstl. kelias Nr. 1	07-054	464				464	3,0	3V	
31.	Kužių mstl. kelias Nr. 2	07-055	578				578	3,0	3V	
32.	Kužių mstl. kelias Nr. 3	07-056	443				443	3,0	3V	

SUSISIEKIMO SISTEMOS SPECIALIOJO PLANO ŠIAULIŲ RAJONE KOREGAVIMAS. SPRENDINIAI

Eil. Nr.	Kelio pavadinimas	Kelio numeris	Savivaldybės kelių ilgis, m	Perspektyviniai keliai, m	Kelio danga, m			Kelio plotis, m	Kelių kategorijos	PASTABOS
					Asfaltas	Žvyras	Gruntas			
33.	Amalių k. – Kelias Nr. 4018	07-060	634				634	3,0	3V	
34.	Gogiškių k. kelias Nr. 1	07-062	328				328	3,0	3V	
35.	Nutaučių k. – Kelias Nr. 4018	07-063	708				708	3,0	3V	
36.	Amalių k. – Kelias Nr. A11	07-064	494				494	3,0	3V	
37.	Kužių mstl. kelias Nr. 4	07-068	316			316		6,0	1V	
38.	Beržynės k. – Kelias Nr. 4011	07-069	313				313	3,0	3V	
39.	Purvynės k. – Kelias Nr. A11	07-070	408			408		3,0	3V	
40.	Purvynės k. – Smiltynės k.	07-071	1975			1975		4,0	2V	
41.	Kuzavinių k. kelias Nr. 4	07-073	464			464		3,0	3V	
42.	Ilgviečių k. kelias Nr. 1	07-074	647				647	3,0	3V	
43.	Ilgviečių k. kelias Nr. 2	07-075	420				420	3,0	3V	
44.	Ilgviečių k. kelias Nr. 3	07-076	937			937		4,0	2V	
45.	Ilgviečių k. – Švendrės k.	07-078	944			944		4,0	2V	
46.	Džiukių k. – Kelias Nr. 4016	07-081	1044			1044		3,0	3V	
47.	Džiukių k. – Kelias Nr. 4011	07-083	483			483		4,0	2V	
48.	Kurauskių k. – Kelias Nr. 4011	07-085	252			252		3,0	3V	
49.	Šobliškių k. – Kurauskių k.	07-086	1732			1732		3,0-8,0	1V, 2V, 3V	
50.	Kurauskių k. – Gilaičių k.	07-087	493			493		3,0	3V	
51.	Bunokiškių k. – Kelias Nr. 4018	07-091	188			188		3,0	3V	
52.	Bunokiškių k. – Norvaišių k.	07-092	1311			1311		3,0-5,0	2V, 3V	
53.	Raupaičių k. kelias Nr. 1	07-093	1543			1543		6,0	1V	
54.	Siaurimaičių k. – Kelias Nr. 4018	07-094	3318			3318		4,0	2V	
55.	Raupaičių k. – Smilgių k.	07-096	2112			2112		3,0	3V	
56.	Smilgių kelias Nr. 1	07-098	598			598		3,0	3V	
57.	Smilgių kelias Nr. 2	07-103	823			823		3,0	3V	
58.	Smilgių kelias Nr. 3	07-105	321			321		3,0	3V	
59.	Smilgių kelias Nr. 4	07-106	104			104		5,0	2V	
60.	Siaurimaičių k. – Kelias Nr. 4018	07-107	879			879		3,0	3V	
61.	Smilgių kelias Nr. 5	07-108	452			452		4,0	3V	
62.	Užvėkių k. kelias Nr. 1	07-112	209			209		3,0	3V	
63.	Apšrųjų k. kelias Nr. 1	07-113	1081			1081		3,0	3V	
64.	Tyrelkų k. – Gilaičių k.	07-115	1534			1534		3,0-4,0	2V, 3V	
65.	Sauginių k. kelias Nr. 1	07-116	440			440		3,0	3V	
66.	Sauginių k. kelias Nr. 2	07-117	429			429		3,0	3V	

SUSISIEKIMO SISTEMOS SPECIALIOJO PLANO ŠIAULIŲ RAJONE KOREGAVIMAS. SPRENDINIAI

Eil. Nr.	Kelio pavadinimas	Kelio numeris	Savivaldybės kelių ilgis, m	Perspektyviniai keliai, m	Kelio danga, m			Kelio plotis, m	Kelių kategorijos	PASTABOS
					Asfaltas	Žvyras	Gruntas			
67.	Sauginių k. kelias Nr. 3	07-118	85			85		4,0	3V	
68.	Sauginių k. kelias Nr. 4	07-119	831			159	672	3,0-4,0	3V	
69.	Jonelaičių k. kelias Nr. 1	07-121	244				244	4,0	3V	
70.	Jakštaičių k. kelias Nr. 1	07-128	550			550		4,0	2V	
71.	Kasčiukų k. – Amalių k.	07-129	1921				1921	3,0	3V	
72.	Kasčiukų k. – Vaišnorių k.	07-130	698				698	3,0	3V	
73.	Kužių mstl. – Kelias Nr. 4002	07-150A	638			638		6,0	1V	
74.	Biručių k. – Kelias Nr. 4009	07-170	784				784	3,0	3V	
75.	Jurgaičių k. kelias Nr. 2	07-171	893				893	3,0	3V	
76.	Smiltynės k. – Kelias Nr. 4011	07-172	1525				1525	3,0	3V	
77.	Šobliškių k. – Amalių k.	07-173		287						
78.	Kuzavinių k. kelias Nr. 5	07-174		659						
79.	Kužių mstl. kelias Nr. 4	07-175	261			261		6,0	1V	
80.	Kelias Nr. 4011 – Gilaičių k.	07-176	490			490		3,0	3V	Pagal Kužių sen. Gilaičių kadastro vietovės žemėtvarko projektą, kuris patvirtintas 2014-12-29 NŽT prie ŽŪM Šiaulių sk. vedėjo įsakymu Nr. 31VJ-(14.31.2)-2288.
Viso:			52588	5038	258	23320	33102			

Priedas Nr. 3 „Gatvės“

Eil. Nr.	Kelio numeris	Gyvenamosios teritorijos pav.	Gatvės pav.	Unikalus Nr.	Gatvių priklausomybė ir ilgis, m				Danga, m				Plotis, m	PASTABOS
					Savivaldybės gatvės	Privačios gatvės	Sodų bendrijų gatvės	Perspektyvinės gatvės	Asfaltas	Žvyras	Skalda	Gruntas		
1.	Ku-18	Sauginių k.	Briešlaukės g. (D1)	4400-1698-6739	489						489		5,0	
2.	Ku-19	Sauginių k.	Bytos (D1)	4400-2634-7171	271				71	200			3,0-8,0	
3.	Ku-20	Sauginių k.	Piliakalnio g.(D1)	4400-2634-7460	882					882			3,0- 5,0	
4.	Ku-21	Sauginių k.	Saulėtekio g.(D1)	4400-2634-9566	376					376			5,0	
5.	Ku-22	Sauginių k.	Ažuolų g.(D1)	4400-2634-7146	399					399			5,0	
6.	Ku-23	Sauginių k.	Liepų g.(D1)	4400-2633-0861	550					550			4,0-5,0	
7.	Ku-24	Sauginių k.	Ežero g.(D1)	4400-2634-9555	571				408		139	24	5,0	
8.	Ku-25	Sauginių k.	Pakrantės g.(D)	4400-1698-6782	685				260	425			5,0	
9.	4004	Sauginių k.	Jonelaičių g.	-										Dubliuojasi su rajoniniu keliu 4004
10.	Ku-26	Sauginių k.	Miško g.	-	289			405		694				
11.	-	Sauginių k.	Švendrės g.	-				1022		1022				
12.	-	Sauginių k.	Dobilo g.	-		352				352				
13.	Ku-27	Sauginių k.	Ežerupio g.	-	1368					1368			5,0	
14.	Ku-28	Sauginių k.	Nendrių g.	-	111							111	3,0	
15.	-	Sauginių k.	Kalnelio g.	-		310			310					
16.	-	Sauginių k.	Beržynėlio g.	-		207			207					
17.	-	Sauginių k.	Žemynos g.	-		221				221				
18.	Ku-29	Smilgiu k.	Saulės Rato g.	4400-2635-3080	679				487	192			5,0	
19.	Ku-30	Smilgiu k.	Liepkalnio g.(D)	4400-1047-0681	1007				623	384			6,0-8,0	
20.	4018	Smilgiu k.	Kalnelio g.	-										Dubliuojasi

SUSISIEKIMO SISTEMOS SPECIALIOJO PLANO ŠIAULIŲ RAJONE KOREGAVIMAS. SPRENDINIAI

Eil. Nr.	Kelio numeris	Gyvenamosios teritorijos pav.	Gatvės pav.	Unikalus Nr.	Gatvių priklausomybė ir ilgis, m				Danga, m				Plotis, m	PASTABOS
					Savivaldybės gatvės	Privačios gatvės	Sodų bendrijų gatvės	Perspektyvinės gatvės	Asfaltas	Žvyras	Skalda	Gruntas		
														su rajoniniu keliu 4018
21.	4004	Smilgiu k.	Daugėlių g.	-										Dubliuojasi su rajoniniu keliu 4004
22.	Ku-31	Smilgiu k.	Vieversių g.(D1)	4400-2641-4318	528				359	169			5,0	
23.	Ku-32	Smilgiu k.	Briešlaukės g.	-	181				181				5,0	
24.	Ku-33	Smilgiu k.	Liepų g.	4400-2641-7012	542				492	50			3,0-7,0	
25.	Ku-34	Smilgiu k.	Pajuodupio g.	-			302					302		
26.	Ku-35	Amalių k.	Amalės g. (D1)	4400-2650-6970	1268					1268			6,0	
27.	4018	Amalių k.	Amalės g.											Dubliuojasi su rajoniniu keliu 4018
28.	-	Amalių k.	Burbuliškio g.	-			871			871				
29.	Ku-36	Amalių k.	Miško g. (D)	4400-2649-6695	847					847			3,0	
30.	A11	Amalių k.	Plento g.	-										Dubliuojasi su magistraliniu keliu A11
31.	Ku-37	Amalių k./Beržynės k.	Sodžiaus g.	-	380					380			3,0-6,0	
32.	Ku-38	Amalių k.	Žalioji g. (D1)	4400-2649-4124	1752				1136	616			4,0-8,0	
33.	Ku-39	Beržynės k.	Kalnelio g. (D1)	4400-2649-6334	874				588	286			4,0-7,0	
34.	Ku-40	Beržynės k.	Miško g. (D1)	4400-2650-7855	356					356			3,0-6,0	
35.	Ku-40	Beržynės k.	Miško g.	-	736					736			4,0	
36.	Ku-41	Beržynės k.	Sodų g.	-	868					868			6,0	

SUSISIEKIMO SISTEMOS SPECIALIOJO PLANO ŠIAULIŲ RAJONE KOREGAVIMAS. SPRENDINIAI

Eil. Nr.	Kelio numeris	Gyvenamosios teritorijos pav.	Gatvės pav.	Unikalus Nr.	Gatvių priklausomybė ir ilgis, m				Danga, m				Plotis, m	PASTABOS	
					Savivaldybės gatvės	Privačios gatvės	Sodų bendrijų gatvės	Perspektyvinės gatvės	Asfaltas	Žvyras	Skalda	Gruntas			
37.	Ku-42	Briešlaukio k.	Akmens Tako g. (D1)	4400-2609-2515	1646						1646			5,0	
38.	-	Briešlaukio k.	Duobulio g.	-		122							122		
39.	-	Briešlaukio k.	Švendrės g.	-		107							107		
40.	Ku-43	Gilaičių k.	Artojų g. (D1)	4400-2640-3581	217					217				5,0	
41.	-	Gilaičių k.	Aušros g.	-				1690	1690					3,0-4,0	
42.	Ku-44	Gilaičių k.	Draugystės g. (D1)	4400-2641-4242	575					527	48			5,0	
43.	4011	Gilaičių k.	Gilaičių g.	-											Dubliuojasi su rajoniniu keliu 4011
44.	Ku-45	Gilaičių k.	Riškiškės g. (D1)	4400-2640-0613	499						499			3,0-5,0	
45.	Ku-46	Gilaičių k.	Stonaičių g. (D1)	4400-2641-7001	864					375	489			3,0-5,0	
46.	Ku-47	Gilaičių k.	Šviesos g. (D1)	4400-2641-9529	153					83	55		15	5,0	
47.	Ku-48	Gilaičių k.	Taikos g. (D1)	4400-2640-0568	609						609			5,0-6,0	
48.	-	Jakštaičių k.	Bangų g.	-				411					411		
49.	Ku-49	Jakštaičių k.	Jakštos g. (D1)	4400-2615-3699	1145						1145			4,0-6,0	
50.	Ku-50	Jakštaičių k.	Salos g. (D1)	4400-2633-0950	1312						1049		263	4,0-5,0	
51.	4004	Jakštaičių k.	Laukų g.	-											Dubliuojasi su rajoniniu keliu 4004
52.	Ku-51	Jakštaičių k.	Pajūrio g. (D)	4400-2634-7517	1000						1000			4,0	
53.	Ku-52	Jakštaičių k.	Pusiasalio g. (D)	4400-2635-2516	1417					8	1409			5,0-8,0	
54.	-	Jakštaičių k.	Svajonių g.	-		1020					1020				

SUSISIEKIMO SISTEMOS SPECIALIOJO PLANO ŠIAULIŲ RAJONE KOREGAVIMAS. SPRENDINIAI

Eil. Nr.	Kelio numeris	Gyvenamosios teritorijos pav.	Gatvės pav.	Unikalus Nr.	Gatvių priklausomybė ir ilgis, m				Danga, m				Plotis, m	PASTABOS
					Savivaldybės gatvės	Privačios gatvės	Sodų bendrijų gatvės	Perspektyvinės gatvės	Asfaltas	Žvyras	Skalda	Gruntas		
55.	Ku-53	Jonelaičių k.	Kriešinės g.	-	819					819			7,0	
56.	Ku-54	Jonelaičių k.	Marių g.	-	1224					1224			3,0-5,0	
57.	-	Jonelaičių k.	Pienių g.	-				769				769		
58.	-	Jonelaičių k.	Vingio	-				975						
59.	Ku-55	Kuzavinių k.	Luponės g.	-	586					586			5,0	
60.	Ku-56	Kužių mstl.	Aušros g. (D)	4400-1693-7465	412				276		136		5,0	
61.	4011	Kužių mstl. Gilaičių k.	Draugystės g.	-										Dubliuojasi su rajoniniu keliu 4011
62.	4011	Kužių mstl.	Draugystės g.	-										Dubliuojasi su rajoniniu keliu 4011
63.	Ku-57	Kužių mstl.	Gėlių g. (D)	4400-2280-1858	306				306				5,0	
64.	Ku-57	Kužių mstl.	Gėlių g.	-	70					70			5,0	
65.	4002	Kužių mstl.	Gruzdžių g.	-										Dubliuojasi su rajoninį kelią 4002
66.	Ku-58	Kužių mstl.	Gruzdžių g.	-	140					140			5,0	
67.	Ku-59	Kužių mstl.	Luponių g. (D)	4400-1703-0732	137				137				5,0	
68.	A11	Kužių mstl. Amalių k.	Plento g.	-										Dubliuojasi su magistraliniu keliu A11
69.	Ku-60	Kužių mstl.	Ramybės (D)	4400-2281-0235	650				559	91			5,0	
70.	Ku-61	Kužių mstl.	Rasos tako (D)	4400-2280-6033	222				222				5,0	
71.	Ku-62	Kužių mstl.	Ringuvos g. (D)	4400-2283-3363	288				288				5,0	
72.	Ku-63	Kužių mstl.	Ryto g. (D)	4400-2280-	894				661		233		5,0	

SUSISIEKIMO SISTEMOS SPECIALIOJO PLANO ŠIAULIŲ RAJONE KOREGAVIMAS. SPRENDINIAI

Eil. Nr.	Kelio numeris	Gyvenamosios teritorijos pav.	Gatvės pav.	Unikalus Nr.	Gatvių priklausomybė ir ilgis, m				Danga, m				Plotis, m	PASTABOS
					Savivaldybės gatvės	Privačios gatvės	Sodų bendrijų gatvės	Perspektyvinės gatvės	Asfaltas	Žvyras	Skalda	Gruntas		
				2122										
73.	-	Kužių mstl.	Saulės g.	-				225						
74.	-	Kužių mstl.	Spindulio g.	-				78						
75.	Ku-64	Kužių mstl.	Statybininkų (D)	4400-2255-2983	326				326				5,0	
76.	Ku-65	Kužių mstl.	Švendrės g. (D)	4400-0884-1412	502				126		352	24	5,0	
77.	Ku-66	Kužių mstl.	Švendrės g.	-	141					141			5,0	
78.	Ku-67	Kužių mstl.	Vilties (C) g.	4400-2256-9393	1360				924	139	180		5,0	
79.	Ku-68	Kužių mstl.	Vilties g.	-				171		171				
80.	Ku-69	Kužių mstl.	Žalioji g. (D)	4400-2283-0193	799				799				5,0-8,0	
81.	-	Lukšių k.	Alyvų g.	-		209				209				
82.	-	Lukšių k.	Avinupio g.	-		226				226				
83.	Ku-70	Lukšių k.	Ažuolo g. (D1)	4400-2649-6232	921					921			4,0	
84.	Ku-71	Lukšių k.	Draugystės g. (D1)	4400-2687-9210	563				563				6,0	
85.	Ku-72	Lukšių k.	Gražuolių g. (D1)	4400-2690-1231	152					152			4,0	
86.	Ku-73	Lukšių k.	Noreikių g. (D1)	4400-2649-3070	951					739		212	5,0	
87.	-	Lukšių k.	Pievų g.	-		232				232				
88.	A11	Lukšių k	Plento g.	-										Dubliuojasi su magistraliniu keliu A11
89.	Ku-74	Lukšių k.	Pumpučių g. (D1)	4400-2649-4202	249					249			5,0	
90.	Ku-75	Lukšių k.	Putinų g. (D1)	4400-2688-9834	363				252			111	5,0	
91.	Ku-75	Lukšių k.	Putinų g. (D1)	-	71				71				5,0	

SUSISIEKIMO SISTEMOS SPECIALIOJO PLANO ŠIAULIŲ RAJONE KOREGAVIMAS. SPRENDINIAI

Eil. Nr.	Kelio numeris	Gyvenamosios teritorijos pav.	Gatvės pav.	Unikalus Nr.	Gatvių priklausomybė ir ilgis, m				Danga, m				Plotis, m	PASTABOS	
					Savivaldybės gatvės	Privačios gatvės	Sodų bendrijų gatvės	Perspektyvinės gatvės	Asfaltas	Žvyras	Skalda	Gruntas			
92.	Ku-76	Lukšių k.	Vyšnių g. (D1)	4400-2688-4197	202					56	146			5,0	
93.	-	Lukšių k.	Vyšnių g. (D1)	-		388									
94.	Ku-77	Lukšių k.	Vyturių g.	-	93						93			5,0	
95.	Ku-78	Lukšių k.	Žemaičių g. (D1)	4400-2691-1882	564					320	219		25	5,0	
96.	Ku-79	Noreikių k.	Miško Tako g. (D1)	4400-2690-3691	2602						2602			4,0-6,0	
97.	-	Lukšių k.	Pušyno g.	-				435					435		
98.	Ku-80	Noreikių k.	Ryto g. (D1)	4400-2691-0663	251						251			5,0	
99.	Ku-81	Noreikių k.	Šilo g.	-	576						576			6,0	
100.	Ku-82	Noreikių k.	Vėjų g. (D1)	4400-2689-8482	947					947				5,0-6,0	
101.	Ku-83	Verbūnų k.	Bokšto g. (D1)	4400-2650-5293	397					162	235			5,0	
102.	Ku-84	Verbūnų k.	Gluosnių g. (D1)	4400-2647-9172	643					594	49			3,0-5,0	
103.	Ku-85	Verbūnų k.	Gruzdžių g.	-	218						218			5,0	
104.	4002	Verbūnų k.	Gruzdžių g.	-											Dubliuojasi su rajoniniu keliu 4002
105.	Ku-86	Verbūnų k.	Klevų g. (D1)	4400-2649-6340	290					290				5,0	
106.	-	Verbūnų k.	Lauko g.	-				185					185		
107.	Ku-87	Verbūnų k.	Parko g. (D1)	4400-2650-5406	293					293				5,0	
108.	Ku-88	Verbūnų k.	Piliakalnio g. (D1)	4400-2647-9146	860					682	178			6,0-8,0	
109.	Ku-89	Verbūnų k.	Pirties g. (D)	4400-2650-6147	102					14	88			5,0	
110.	Ku-90	Verbūnų k.	Radvilų g. (D1)	4400-2650-7888	848					848				4,0-8,0	

SUSISIEKIMO SISTEMOS SPECIALIOJO PLANO ŠIAULIŲ RAJONE KOREGAVIMAS. SPRENDINIAI

Eil. Nr.	Kelio numeris	Gyvenamosios teritorijos pav.	Gatvės pav.	Unikalus Nr.	Gatvių priklausomybė ir ilgis, m				Danga, m				Plotis, m	PASTABOS
					Savivaldybės gatvės	Privačios gatvės	Sodų bendrijų gatvės	Perspektyvinės gatvės	Asfaltas	Žvyras	Skalda	Gruntas		
111.	4002	Verbūnų k.	Radvilų g. (D1)	-										Dubliuojasi su rajoniu keliu 4002
112.	Ku-91	Verbūnų k.	Varčiulių g. (D1)	4400-2650-6925	3066					510	2556		3,0-7,0	
113.	4009	Jakštaičių k./Jonelaičių k./Sauginių k.	Tilto g.	-										Dubliuojasi su rajoniniu keliu 4009
114.	-	Jakštaičių k.	Žuvėdrų g.	-		792								
115.	-	Sauginių k.	Žemynos g.	-		221								
116.	-	Jakštaičių k.	Sportininkų g.	-		611								
117.	-	Jakštaičių k.	Nr. 1	-		94								
118.	-	Sauginių k.	Nr. 2	-		92								
119.	-	Sauginių k.	Nr. 3	-		116								
120.	-	Sauginių k.	Nr. 4	-		56								
121.	-	Sauginių k.	Nr. 5	-		57								
122.	-	Sauginių k.	Nr. 6	-		55								
123.	-	Sauginių k.	Nr. 7	-		124								
124.	-	Verbūnų k.	Nr. 8	-		333								
125.	-	Verbūnų k.	Nr. 9	-		48								
126.	-	Lukšių k.	Nr. 10	-				85						
127.	-	Jakštaičių k.	Nr. 11	-		352								
128.	-	Jakštaičių k.	Nr. 12	-		123								
129.	-	Jakštaičių k.	Nr. 13	-		174								
130.	-	Jakštaičių k.	Nr. 14	-		95								
131.	-	Jakštaičių k.	Nr. 15	-		91								
132.	-	Jakštaičių k.	Nr. 16	-		93								
133.	-	Jakštaičių k.	Nr. 17	-		93								
134.	-	Sauginių k.	Nr. 18	-		269								
135.	-	Jonelaičių k.	Nr. 19	-		118								
136.	-	Sauginių k.	Nr. 20	-		74								
137.	-	Noreikių k.	Nr. 21	-		65								
138.	-	Noreikių k.	Nr. 22	-		247								

SUSISIEKIMO SISTEMOS SPECIALIOJO PLANO ŠIAULIŲ RAJONE KOREGAVIMAS. SPRENDINIAI

Eil. Nr.	Kelio numeris	Gyvenamosios teritorijos pav.	Gatvės pav.	Unikalus Nr.	Gatvių priklausomybė ir ilgis, m				Danga, m				Plotis, m	PASTABOS	
					Savivaldybės gatvės	Privačios gatvės	Sodų bendrijų gatvės	Perspektyvinės gatvės	Asfaltas	Žvyras	Skalda	Gruntas			
139.	-	SB "Kriešinė"	Kalno g.	-			297				297			3,0-5,0	
140.	-	SB "Kriešinė"	Miško g.	-			218				218			3,0	
141.	-	SB "Kriešinė"	Skardžio g.	-			506				506			3,0	
142.	-	SB "Kriešinė"	Slėnio g.	-			205				205			3,0	
143.	-	SB "Mano vasara"	Astrų g.	-			58				58			5,0	
144.	-	SB "Mano vasara"	Gvaizdikų g.	-			217				217			5,0	
145.	-	SB "Mano vasara"	Jurginų g.	-			554				554			5,0	
146.	-	SB "Mano vasara"	Mėtų g.	-			74				74			5,0	
147.	-	SB "Mano vasara"	Rūtų g.	-			113				113			5,0	
148.	-	SB "Mano vasara"	Tulpių g.	-			583				583			5,0	
149.	-	SB "Ringuvos sodai"	Alyvų g.	-			68					68		5,0	
150.	-	SB "Ringuvos sodai"	Dvaro g.	-			189					189		5,0	
151.	-	SB "Ringuvos sodai"	Jurginų g.	-			234				234			5,0	
152.	-	SB "Ringuvos sodai"	Lelijų g.	-			184				184			5,0	
153.	-	SB "Ringuvos sodai"	Ringuvos g.	-			1106				1106			5,0	
154.	-	SB "Ringuvos sodai"	Rožių g.	-			85					85		5,0	
155.	-	SB "Ringuvos sodai"	Slyvų g.	-			146				146			5,0	
156.	-	SB "Ringuvos sodai"	Sodo g.	-			310				310			5,0	
157.	-	SB	Aušros g.	-			514				514			5,0	

SUSISIEKIMO SISTEMOS SPECIALIOJO PLANO ŠIAULIŲ RAJONE KOREGAVIMAS. SPRENDINIAI

Eil. Nr.	Kelio numeris	Gyvenamosios teritorijos pav.	Gatvės pav.	Unikalus Nr.	Gatvių priklausomybė ir ilgis, m				Danga, m				Plotis, m	PASTABOS
					Savivaldybės gatvės	Privačios gatvės	Sodų bendrijų gatvės	Perspektyvinės gatvės	Asfaltas	Žvyras	Skalda	Gruntas		
		"Švendrelis"												
158.	-	SB "Švendrelis"	Lelijų g.	-			512				512			5,0
159.	-	SB "Švendrelis"	Miško g.	-			655				655			5,0
160.	-	SB "Švendrelis"	Plento g.	-			235				235			5,0
161.	-	SB "Švendrelis"	Ramunių g.	-			521				521			5,0
162.	-	SB "Švendrelis"	Rasos g.	-			461				461			5,0
163.	-	SB "Švendrelis"	Ringuvos g.	-			446				446			5,0-7,0
164.	-	SB "Švendrelis"	Švendrelio g.	-			763				763			3,0-5,0
165.	-	SB "Vyšnia"	Beržų g.	-			205				205			3,0
166.	-	SB "Vyšnia"	Bokšto g.	-			107				107			3,0
167.	-	SB "Vyšnia"	Didžioji g.	-			432				432			5,0
168.	-	SB "Vyšnia"	Ežero g.	-			217				217			3,0-4,0
169.	-	SB "Vyšnia"	Rasos g.	-			107				107			3,0
170.	-	SB "Vyšnia"	Saulėtekio g.	-			107				107			4,0
171.	-	SB "Vyšnia"	Tujų g.	-			108				108			3,0
Viso:					49544	7787	10537	7624	18248	45996	1529	3458		

Nr. 4 „Šaligatviai“

Eil. nr	Gyvenamosios teritorijos pav.	Gatvės pav.	Ilgis, m	Šaligatvio plotis, m	Šaligatvio danga	Gatvės pusė	PASTABOS
1.	Kužių mstl.	Gruzdžių g.	633	0,7-2,0	C	K	
2.	Kužių mstl.	Gruzdžių g.	698	1,5-1,7	A, C	D	
3.	Kužių mstl.	Ramybės g.	34	1,2	C	K	
4.	Kužių mstl.	Ramybės g.	57	1,4	C	D	
5.	Kužių mstl.	Rasos takas	226	1,5-1,7	A	D	
6.	Kužių mstl.	Rasos takas	94	1,8-2,0	A, C	K	
7.	Kužių mstl.	Statybininkų g.	336	1,6	C	D	
8.	Kužių mstl.	Statybininkų g.	394	1,6	C	K	
9.	Kužių mstl.	Vilties g.	862	0,7-1,8	C	D	
10.	Kužių mstl.	Vilties g.	810	1,2-1,8	C	K	
11.	Kužių mstl.	Žalioji g.	158	1,8-2,3	A, C	K	
12.	Kužių mstl.	Magistralinis kelias A11	2114	2,5-3,0	A	K	
13.	Kužių mstl.	Magistralinis kelias A11	1929	2,5-3,0	A	D	
		Iš viso:	8345				

Nr. 5 „Automobilių stovėjimo aikštelės“

Eil. nr	Gyvenamosios teritorijos pav.	Adresas	Aikštelės danga	Plotas, m ²	PASTABOS
1.	Kužių mstl.	Gruzdžių g. 2	Z	102	
2.	Kužių mstl.	Kapinės prie Ramybės g.	Z	325	
3.	Kužių mstl.	Kapinės priešais Vilties g.	Z	148	
4.	Kužių mstl.	Statybininkų g. 3	A	110	
5.	Kužių mstl.	Statybininkų g. 3	A	122	
6.	Kužių mstl.	Statybininkų g. 5	A	123	
7.	Kužių mstl.	Vilties g. 1	A	336	
8.	Kužių mstl.	Vilties g. 5	A	145	
9.	Kužių mstl.	Vilties g. 6	A	471	
10.	Kužių mstl.	Rasos tako g.	A	213	
			Iš viso:	2095	

Nr. 6 „Dviračių ir pėsčiųjų takai“

Eil. nr	Gyvenamosios teritorijos pav.	Takų priklausomybė ir jų ilgis, m		Tako plotis, m	Tako danga	PASTABOS
		Savivaldybės	Valstybinės reikšmės			
1.	Kužiai		783	2,5	A	
Viso:		-				
Iš viso:			783			

ŠIAULIŲ KAIMIŠKOJI SENIŪNIJA

Nr. 1 „Vietinės reikšmės viešieji keliai“

Eil. Nr.	Kelio numeris	Kelio pavadinimas	Unikalus Nr.	Savivaldybės kelių ilgiai, m	Kelio dangą, m			Plotis, m	Kelių kategorija	PASTABOS
					A	Ž	Gr			
1.	Ši-01	Kėbliai-Bridai III	4400-4429-1894	2770		2770		6,0	1V	Dubliuojasi su Smilgių g.
2.	Ši-01	Kėbliai-Bridai III	4400-4649-2040	151	151			6,0	1V	
3.	Ši-02	Bridai-Kėbliai I	4400-4432-6336	5154		5154		6,0	1V	Dubliuojasi su Vaivorų g.
4.	Ši-03	Jurgeliškiai-Kelias 154 II	4400-4430-3651	1795	1795			7,0	1V	
5.	Ši-04	Jurgeliškės II	4400-4525-3432	3104	3104			7,0	1V	
6.	Ši-05	Pakarčiūnai-Vinkšnėnai III	4400-4434-0678	1324	212	1112		8,0	1V	Pagal seniūnijos pateiktus duomenis asfalto dangos nėra
7.	Ši-06	Vinkšnėnai I	4400-4433-5679	819		819		7,0	1V	Dubliuojasi su Vijoklių g.
8.	Ši-07	Kadugių k. – Toliočių k.	-	489		489		5,0	2V	
9.	Ši-10	Pumpučiai-Toločiai III	4400-4672-5597	1261		1261		8,0	1V	
10.	Ši-11	Pumpučiai-Kušlambaliai	4400-4668-6455	1175		1175		3,0-7,0	1V, 2V, 3V	
11.	Ši-12	Kušlambaliai-Kupriai III	4400-4673-2936	1070		1070		4,0	2V	
12.	Ši-13	Kuprių k. – Kelias Nr. 4016	-	1186		1186		4,0	2V	
13.	Ši-14	Lingailių k. – Šiaulių m.	-	1895			1895	3,0-4,0	2V, 3V	
14.	Ši-15	Lingailiai-Einoraičiai	4400-4671-6532	1943		1943		5,0	3V	Dubliuojasi su Palaukės g.
15.	Ši-16	Vaikšnėgalos k. – Karpiškių k.	-	4622			4622	5,0	2V	
16.	Ši-17	Einoraičiai-Normančiai III	4400-4677-7962	3673		3673		5,0-6,0	1V, 2V	Dubliuojasi su Spindulio g.
17.	Ši-18	Vaikšnėgalikės k. – Pakapės k.	-	3621			3621	5,0-7,0	1V, 2V	
18.	Ši-19	Gilvydžių k. – Pakapės k.	-	836		836		6,0	1V	
19.	Ši-20	Vileikiai III	4400-4440-1930	1431		1431		4,0-5,0	2V	
20.	Ši-21	Vileikiai-Minaičiai III	4400-4440-2006	3317		3317		5,0	2V	
21.	Ši-22	Mantvydava-Tvibiai III	4400-4440-1941	821		821		5,0	2V	
			Iš viso:	42457	5262	27057	10138			

Nr. 2 „Gatvės“

Eil. Nr.	Kelio numeris	Gyvenamosios teritorijos pav.	Gatvės pav. ir kategorija	Unikalus Nr.	Gatvių priklausomybė ir ilgis, m				Danga, m					Plotis, m	PASTABOS
					Savivaldybės gatvės	Privačios gatvės	Sodų bendrijų gatvės	Perspektyvinės gatvės	A	Ž	Sk	B	Gr		
1.	-	Aleksandrijos k.	Alkos g.	-				298							
2.	A9	Aleksandrijos k.	V. Matulionio g.	-											
3.	Ši-23	Aleksandrijos k.	Plytinės g. (D)	4400-0884-0315	513					513				5,0	
4.	Ši-24	Aleksandrijos k.	Rugių g. (D2)	4400-1698-6846	61				7	54				5,0	
5.	Ši-25	Aleksandrijos k.	Stendo g. (D2)	4400-4019-1555	441				441					6,0	
6.	-	Aleksandrijos k.	Kairių g.	-				879							
7.	-	Aleksandrijos k.	Pievų g.	-				402							
8.	-	Aleksandrijos k.	Eimučių g.	-				364							
9.	-	Aleksandrijos k.	Kirbaičių g.	-				144							
10.	-	Andrijavos k.	Andrijavos dvaro g.	-				653							
11.	Ši-26	Andrijavos k.	Klevų g.	-	467				300				167	5,0	
12.	4016	Andrijavos k.	Pervažos g.	-											
13.	Ši-27	Andrijavos k.	Topolių g.	-	191					191				6,0	
14.	Ši-28	Andrijavos k.	Žalioji g.	-	336					336				5,0	
15.	-	Andrijavos k.	Geležinkelio g.	-				905							
16.	-	Aukštelkės k.	Airių g.	-		541									
17.	Ši-29	Aukštelkės k.	Ateities g. (D)	4400-0866-1380	318					318				5,0	
18.	Ši-30	Aukštelkės k.	Ažuolų g.	-	332					322				5,0	
19.	-	Aukštelkės k.	Beržynės g.	-		48									
20.	Ši-31	Aukštelkės k.	Beržų g. (D)	4400-0866-0160	111					111				5,0	
21.	Ši-32	Aukštelkės k.	Bijotės g. (D)	4400-0884-1123	222					222				5,0	

SUSISIEKIMO SISTEMOS SPECIALIOJO PLANO ŠIAULIŲ RAJONE KOREGAVIMAS. SPRENDINIAI

Eil. Nr.	Kelio numeris	Gyvenamosios teritorijos pav.	Gatvės pav. ir kategorija	Unikalus Nr.	Gatvių priklausomybė ir ilgis, m				Danga, m					Plotis, m	PASTABOS
					Savivaldybės gatvės	Privačios gatvės	Sodų bendrijų gatvės	Perspektyvinės gatvės	A	Ž	Sk	B	Gr		
22.	Ši-33	Aukštelkės k.	Dainorėlių g. (D)	4400-0884-0648	148					148				5,0	
23.	Ši-34	Aukštelkės k.	Dubysos g. (D)	4400-1052-5481	520					520				5,0	
24.	-	Aukštelkės k.	Gerdo g.	-		364									
25.	Ši-35	Aukštelkės k.	Ilgoji g. (D2)	4400-2491-5760	372				36	336				4,0	
26.	Ši-36	Aukštelkės k.	Jūros g. (D2)	4400-1372-2697	179					179				5,0	
27.	Ši-37	Aukštelkės k.	Kadagių g. (D)	4400-0871-0574	91					91				4,0	
28.	Ši-38	Aukštelkės k.	Kviečių g. (D)	4400-0871-0674	292				55	237				5,0	
29.	-	Aukštelkės k.	Matkaičių g.	-				716							
30.	-	Aukštelkės k.	Mažoji g.	-		49									
31.	A18	Aukštelkės k.	Meškių g.	-											Dubliuojasi su magistraliniu keliu Nr. A18
32.	Ši-39	Aukštelkės k.	Minijos g. (D)	4400-0871-0641	464					464				5,0	
33.	Ši-40	Aukštelkės k.	Nemuno g. (D)	4400-0871-0612	670				65	477			128	3,0-5,0	
34.	-	Aukštelkės k.	Nemuno g.	-				145					145		
35.	-	Aukštelkės k.	Pakraščio g.	-				533					533		
36.	Ši-41	Aukštelkės k.	Pamiškės g. (D)	4400-0884-2406	693				26	641			26	5,0	
37.	Ši-42	Aukštelkės k.	Paparčių g. (D)	4400-1052-5581	390				268	122				5,0	
38.	-	Aukštelkės k.	Pievų g.	-		130				130					
39.	-	Aukštelkės k.	Pilaitės g.	-		72				72					
40.	-	Aukštelkės k.	Pilies g.	-		480				480					
41.	Ši-43	Aukštelkės k.	Poilsio g. (D1)	4400-2311-6089	2500				1989	511				5,0-8,0	
42.	Ši-44	Aukštelkės k.	Pušyno g. (D)	4400-2533-8792	1008					1008				4,0-7,0	
43.	Ši-45	Aukštelkės k.	Ramunių g. (D)	4400-0884-1501	1555				358	1197				4,0-5,0	
44.	-	Aukštelkės k.	Rasos g.	-				687		687					
45.	Ši-46	Aukštelkės k.	Rožių g. (D)	4400-0871-0714	752					752				5,0-7,0	
46.	Ši-47	Aukštelkės k.	Rūžos g. (D2)	4400-4727-9226	127					127				4,0-	

SUSISIEKIMO SISTEMOS SPECIALIOJO PLANO ŠIAULIŲ RAJONE KOREGAVIMAS. SPRENDINIAI

Eil. Nr.	Kelio numeris	Gyvenamosios teritorijos pav.	Gatvės pav. ir kategorija	Unikalus Nr.	Gatvių priklausomybė ir ilgis, m				Danga, m					Plotis, m	PASTABOS
					Savivaldybės gatvės	Privačios gatvės	Sodų bendrijų gatvės	Perspektyvinės gatvės	A	Ž	Sk	B	Gr		
														5,0	
47.	Ši-47	Aukštelkės k.	Rūžos g. (D2)	4400-1694-0472	335						335				4,0-5,0
48.	Ši-47	Aukštelkės k.	Rūžos g. (D2)	-	180			310			490				
49.	Ši-48	Aukštelkės k.	Saulės g. (C)	4400-0884-0472	890						890				6,0-7,0
50.	Ši-48	Aukštelkės k.	Saulės g. (C)	-	191						191				6,0-7,0
51.	Ši-49	Aukštelkės k.	Saulėtekio g. (D)	4400-0884-2297	283						283				5,0
52.	Ši-50	Aukštelkės k.	Sietyno g. (D)	4400-1052-5566	448						448				5,0
53.	Ši-51	Aukštelkės k.	Sodybų g. (D1)	4400-2491-5828	855						855				6,0
54.	Ši-52	Aukštelkės k.	Spindulio g. (C)	4400-0884-0459	854						854				5,0
55.	-	Aukštelkės k.	Uogų g.	-				342			342				
56.	Ši-53	Aukštelkės k.	Uosių g. (D)	4400-0871-0541	158						158				5,0
57.	-	Aukštelkės k.	Vakarų g.	-				383			383				
58.	-	Aukštelkės k.	Vėjo g.	-				801			801				
59.	Ši-54	Aukštelkės k.	Vienybės g. (D)	4400-1052-5549	185						185				5,0
60.	Ši-55	Aukštelkės k.	Vilties g. (D)	4400-0884-2231	368						368				5,0
61.	-	Beržynės k.	Beržynės g.	-			218				218				
62.	-	Beržynės k.	Tiesioji g.	-				739			739				
63.	Ši-56	Bridų k.	Bridų g. (B)	4400-2533-6136	1587				1436		151				6,0-8,0
64.	Ši-57	Bridų k.	Jurgeliškių g. (D1)	4400-2533-6194	488				488						5,0
65.	Ši-58	Bridų k.	Kėblių g. (C)	4400-2533-6229	860				565		295				6,0-7,0
66.	Ši-59	Bridų k.	Miesmedžio g. (D1)	4400-2533-6272	434				320		114				5,0
67.	Ši-60	Bridų k.	Parko g. (D1)	4400-2533-6318	564						564				7,0
68.	Ši-61	Bridų k.	Svalės g. (D1)	4400-2533-6350	534						534				5,0
69.	Ši-62	Bridų k.	Vaivorų g. (D1)	4400-2533-6418	428						428				6,0
70.	Ši-63	Bridų k.	Vingio g.	-	873						873				5,0

SUSISIEKIMO SISTEMOS SPECIALIOJO PLANO ŠIAULIŲ RAJONE KOREGAVIMAS. SPRENDINIAI

Eil. Nr.	Kelio numeris	Gyvenamosios teritorijos pav.	Gatvės pav. ir kategorija	Unikalus Nr.	Gatvių priklausomybė ir ilgis, m				Danga, m					Plotis, m	PASTABOS	
					Savivaldybės gatvės	Privačios gatvės	Sodų bendrijų gatvės	Perspektyvinės gatvės	A	Ž	Sk	B	Gr			
71.	154	Bridų k.	J.Basanavičiaus g.	-												Dubliuojasi su krašto keliu Nr. 154
72.	-	Dainų k.	Aidijos g.	-		234				234						
73.	-	Dainų k.	Ajerų g.	-				369		369						
74.	A18	Dainų k.	Aplinkkelio g.	-												Dubliuojasi su magistraliniu keliu Nr. A18
75.	Ši-64	Dainų k.	Ateities g.(D1)	4400-2514-0507	714					714				5,0		
76.	-	Dainų k.	Aviečių g.	-		376										
77.	-	Dainų k.	Balandžio g.	-		197										
78.	-	Dainų k.	Bičiulių g.	-		261										
79.	Ši-65	Dainų k.	Geltonoji g.	-	50					50				3,0		
80.	-	Dainų k.	Gerovės g.	-		509							509			
81.	-	Dainų k.	Gardino g.	-				1079					1079			
82.	-	Dainų k.	Girnovių g.	-		196				196						
83.	-	Dainų k.	Girūnės g.	-				283		283						
84.	-	Dainų k.	Gojaus g.	-				266		266						
85.	-	Dainų k.	Jazminų g.	-		378							378			
86.	-	Dainų k.	Kaimynų g.	-		220				220						
87.	-	Dainų k.	Kampo g.	-		125							125			
88.	-	Dainų k.	Kaštonų g.	-		177							177			
89.	-	Dainų k.	Keršulių g.	-		238				238						
90.	-	Dainų k.	Klevų g.	-				183		183						
91.	-	Dainų k.	Kmylių g.	-		373				373						
92.	-	Dainų k.	Kojūnų g.	-				147		147						
93.	-	Dainų k.	Kovo g.	-				510		510						
94.	-	Dainų k.	Lanko g.	-		281				281						
95.	-	Dainų k.	Liepų g.	-	900			569		900			569			
96.	-	Dainų k.	Lutučių g.	-				148		148						
97.	Ši-66	Dainų k.	Pailių g. (D1)	4400-2512-6696	1277					1277				7,0		
98.	-	Dainų k.	Raskilos g.	-		274							274			

SUSISIEKIMO SISTEMOS SPECIALIOJO PLANO ŠIAULIŲ RAJONE KOREGAVIMAS. SPRENDINIAI

Eil. Nr.	Kelio numeris	Gyvenamosios teritorijos pav.	Gatvės pav. ir kategorija	Unikalus Nr.	Gatvių priklausomybė ir ilgis, m				Danga, m					Plotis, m	PASTABOS
					Savivaldybės gatvės	Privačios gatvės	Sodų bendrijų gatvės	Perspektyvinės gatvės	A	Ž	Sk	B	Gr		
99.	-	Dainų k.	Rasų g.	-				699		699					
100.	-	Dainų k.	Svajonių al.	-		294							294		
101.	-	Dainų k.	Švendrelio g.	-		605							605		
102.	-	Dainų k. Daušiškių k.	Tautinių g.	-				872							
103.	-	Dainų k.	Uldukų g.	-				434					434		
104.	-	Dainų k.	Vilties g.	-		127		1182		127			1182		
105.	-	Dainų k.	Žalioji g.	-		183				183					
106.	-	Dainų k.	Žiedų g.	-				269		269					
107.	Ši-67	Dainų k.	Žygimanto g.	-	495			682		1177					
108.	A18	Daušiškių k.	Aplinkkelio g.	-											Dubliuojasi su magistraliniu keliu Nr. A18
109.	-	Daušiškių k.	Ažuolų g.	-		419							419		
110.	-	Daušiškių k.	Eglių g.	-				1487		1487					
111.	-	Daušiškių k.	Klevų g.	-		313							313		
112.	Ši-68	Daušiškių k.	Pušų g.	-	2029					2029				5,0	
113.	-	Daušiškių k.	Šeimos g.	-		386									
114.	Ši-69	Einoraičių k.	Karpiškių g. (C)	4400-2535-0992	926				612	314				7,0	
115.	Ši-70	Einoraičių k.	Saulėtekio g. (D1)	4400-2283-0239	655				576	79				4,0	
116.	2105	Einoraičių k.	Saulėtekio g.												Dubliuojasi su rajoniniu keliu Nr. 2105
117.	Ši-71	Einoraičių k.	Stadiono g. (D)	4400-1036-3264	241				241					5,0	
118.	Ši-72	Einoraičių k.	Širvučių g.	-	595					595				3,0	
119.	Ši-73	Einoraičių k.	Zuiklaukio g. (D)	4400-1047-0927	240				240					5,0	
120.	Ši-74	Gegužių k.	Ažuolų g. (D1)	4400-2489-9836	298				298					6,0	
121.	-	Gegužių k.	Gegužraibių g.	-		602				602					
122.	-	Gegužių k.	Genupio g.	-		596				596					
123.	-	Gegužių k.	Kalvio g.	-		305				305					
124.	Ši-75	Gegužių k.	Kriaušių g. (D1)	4400-2492-7351	528				349	149			30	5,0	

SUSISIEKIMO SISTEMOS SPECIALIOJO PLANO ŠIAULIŲ RAJONE KOREGAVIMAS. SPRENDINIAI

Eil. Nr.	Kelio numeris	Gyvenamosios teritorijos pav.	Gatvės pav. ir kategorija	Unikalus Nr.	Gatvių priklausomybė ir ilgis, m				Danga, m					Plotis, m	PASTABOS
					Savivaldybės gatvės	Privačios gatvės	Sodų bendrijų gatvės	Perspektyvinės gatvės	A	Ž	Sk	B	Gr		
125.	Ši-76	Gegužių k. Verduliukų k.	Lakštingalų g.	-	141					141				4,0	
126.	Ši-77	Gegužių k.	Lazdynų g. (D2)	4400-2490-0012	140				140					4,0	
127.	Ši-78	Gegužių k.	Pienių g. (D2)	4400-2492-7408	129					129				5,0	
128.	Ši-79	Gegužių k.	Piliakalnio g. (D1)	4400-2489-9847	391				391					5,0	
129.	Ši-80	Gegužių k.	Pušų g. (D1)	4400-2492-7440	576	66			344	183	49				
130.	Ši-81	Gegužių k.	Suopio g.	-	56				56					4,0	
131.	Ši-82	Gegužių k.	Vaivorykštės g. (C)	4400-2489-9990	931				555	376				6,0-7,0	
132.	Ši-83	Gegužių k.	Vėtrungės g. (D1)	4400-2489-9790	720					720				5,0	
133.	Ši-84	Gegužių k.	Volungės g. (D1)	4400-2492-7195	439				214	154	61		10	5,0	
134.	Ši-85	Gegužių k.	Žalumos g. (D2)	4400-2492-7240	409				241	137			31	5,0	
135.	2105	Giedrių k.	Saulėtekio g.	-											Dubliuojasi su rajoniniu keliu Nr. 2105
136.	-	Juozapaičių k.	Smėlio g.	-				296							
137.	-	Juozapaičių k.	Vieversių g.	-		434									
138.	Ši-86	Kuprių k.	Ažuolų g. (C)	4400-2489-9747	1215					1215				7,0	
139.	4016	Kuprių k.	Ažuolų g.												Dubliuojasi su rajoniniu keliu Nr. 4016
140.	4016	Kuprių k.	Jovarų g.	-											Dubliuojasi su rajoniniu keliu Nr. 4016
141.	Ši-87	Kuprių k.	Miško g. (D1)	4400-2474-1004	425					425				5,0	
142.	-	Kuprių k.	Pamiškės g.	-		675							675		
143.	Ši-88	Kuprių k.	Švendrės g. (D2)	4400-2475-0788	181					181				5,0	
144.	-	Kušlambalio k.	Laukų g.	-				206					206		
145.	Ši-89	Lieporių k.	Žygimanto g.	-	618					618				6,0	
146.	Ši-90	Lieporių k.	Bartos g. (D2)	4400-2511-9191	1925					1925				4,0	

SUSISIEKIMO SISTEMOS SPECIALIOJO PLANO ŠIAULIŲ RAJONE KOREGAVIMAS. SPRENDINIAI

Eil. Nr.	Kelio numeris	Gyvenamosios teritorijos pav.	Gatvės pav. ir kategorija	Unikalus Nr.	Gatvių priklausomybė ir ilgis, m				Danga, m					Plotis, m	PASTABOS	
					Savivaldybės gatvės	Privačios gatvės	Sodų bendrijų gatvės	Perspektyvinės gatvės	A	Ž	Sk	B	Gr			
147.	-	Lieporių k.	Deinuvių g.	-				208		208						
148.	Ši-91	Lieporių k.	Geltonoji g. (D2)	4400-2511-3553	887					887					3,0-4,0	
149.	A18	Lieporių k.	Lieporių g.	-												Dubliuojasi su magistraliniu keliu Nr. A18
150.	Ši-92	Lieporių k.	Mažosios Lietuvos g. (D1)	4400-2602-0768	802					802					4,0	
151.	Ši-93	Lieporių k.	Notangos g. (D1)	4400-2512-4769	2295					2295					7,0-8,0	
152.	Ši-94	Lieporių k.	Prūsų g.	-	465				200	265					7,0	
153.	-	Lieporių k.	Sūduvių g.	-				607								
154.	-	Lieporių k.	Vaivorykštės g.	-				179								
155.	Ši-95	Lingailių k.	Giraitės g. (D)	4400-2510-1084	2654					2654					6,0	
156.	2105	Lingailių k.	Lingailių g.	-												
157.	-	Lingailių k.	Pievų g.	-				491		491						
158.	Ši-96	Lingailių k.	Viesulų g. (D1)	4400-2511-2134	2776					2776					6,0-8,0	
159.	-	Meškiškės k.	Saulės g.	-				341								
160.	A18	Pailių k.	Aplinkkelio g.	-												Dubliuojasi su magistraliniu keliu Nr. A18
161.	-	Pailių k.	Geltonoji g.	-				435						435		
162.	-	Pailių k.	Juodinkių g.	-			230			230						
163.	-	Pailių k.	Krivių g.	-			164							164		
164.	A12	Pailių k.	Lieporių g.	-												Dubliuojasi su magistraliniu keliu Nr. A12
165.	-	Pailių k.	Medžiotojų g.	-			375			375						
166.	-	Pailių k.	Pajūrio g.	-				646		646						
167.	Ši-97	Pailių k.	Pušyno g.	-	738					738						
168.	-	Pailių k.	Pušyno g.	-				555								

SUSISIEKIMO SISTEMOS SPECIALIOJO PLANO ŠIAULIŲ RAJONE KOREGAVIMAS. SPRENDINIAI

Eil. Nr.	Kelio numeris	Gyvenamosios teritorijos pav.	Gatvės pav. ir kategorija	Unikalus Nr.	Gatvių priklausomybė ir ilgis, m				Danga, m					Plotis, m	PASTABOS	
					Savivaldybės gatvės	Privačios gatvės	Sodų bendrijų gatvės	Perspektyvinės gatvės	A	Ž	Sk	B	Gr			
169.	-	Pailių k.	Rungio g.	-				916								
170.	-	Pailių k.	Saulėgražų g.	-		298										
171.	-	Pailių k.	Saulėtekio g.	-		545										
172.	-	Pailių k.	Sodybos g.	-				326								
173.	Ši-98	Pailių k.	Šventupio g. (D1)	4400-2512-6309	1242				195	1047				7,0		
174.	-	Pailių k.	Tvenkinio g.	-		200							170			
175.	-	Pailių k.	Vaidilučių g.	-		180							180			
176.	-	Pailių k.	Žvejų g.	-		289		426		289						
177.	Ši-99	Pakapės k.	Būdų g. (D1)	4400-2533-8590	740					740				5,0		
178.	Ši-100	Pakapės k.	Darželio g. (D1)	4400-2533-8612	268				268					5,0		
179.	Ši-101	Pakapės k.	Kalno g. (C)	4400-2533-8623	559				533	26				5,0		
180.	Ši-101	Pakapės k.	Kalno g.	-	563					563				7,0		
181.	-	Pakapės k.	Normančių g.	-				546								
182.	Ši-102	Pakapės k.	Pavasario g. (D)	4400-1567-0812	360				360					5,0		
183.	Ši-103	Pakapės k.	Prūdo g. (D)	4400-1566-2832	221				61	130			30	3,0-4,0		
184.	2105	Pakapės k.	Tytuvėnų g.	-					1423					8,0-10,0		
185.	Ši-104	Pakapės k.	Vienkiemų g. (D)	4400-1049-9048	239				120	119				5,0		
186.	Ši-104	Pakapės k.	Vienkiemų g.	-	173				173					5,0		
187.	Ši-105	Pakapės k.	Žaros g. (D1)	4400-2533-8634	368					368				5,0		
188.	-	Paitaičių k.	Alvyčių g.	-		459				459						
189.	A18	Paitaičių k.	Aplinkkelio g.	-												Dubliuojasi su magistraliniu keliu Nr. A18
190.	Ši-106	Paitaičių k.	Beržų g. (D1)	4400-2475-0558	756					756				5,0		
191.	Ši-107	Paitaičių k.	Guobų g.	-	448					448				3,0		
192.	-	Paitaičių k.	Guočių g.	-		459				459						
193.	4016	Paitaičių k.	Jovarų g.	-					941					7,0		
194.	-	Paitaičių k.	Lauko g.	-		230										

SUSISIEKIMO SISTEMOS SPECIALIOJO PLANO ŠIAULIŲ RAJONE KOREGAVIMAS. SPRENDINIAI

Eil. Nr.	Kelio numeris	Gyvenamosios teritorijos pav.	Gatvės pav. ir kategorija	Unikalus Nr.	Gatvių priklausomybė ir ilgis, m				Danga, m					Plotis, m	PASTABOS
					Savivaldybės gatvės	Privačios gatvės	Sodų bendrijų gatvės	Perspektyvinės gatvės	A	Ž	Sk	B	Gr		
195.	-	Paitaičių k.	Liepų g.	-		530		311		841					
196.	-	Paitaičių k.	Medinupelio g.			290				290					
197.	4016	Paitaičių k.	Ringuvos g.	-											Dubliuojasi su rajoniniu keliu Nr. 4016
198.	-	Paitaičių k.	Ūmėdžių g.	-		533				533					
199.	-	Paitaičių k.	Užupio g.	-		293				299					
200.	Ši-108	Paitaičių k.	Voveraičių g.	-	799					799				5,0	
201.	4004	Raizgių k.	Ajerų g.	-											Dubliuojasi su rajoniniu keliu Nr. 4004
202.	-	Raizgių k.	Audros g.	-		1090				1090					
203.	-	Raizgių k.	Aušrinės g.	-		748				748					
204.	-	Raizgių k.	Baltynojų g.	-				1208		1208				3,0	
205.	-	Raizgių k.	Bėžių g.	-		275				275					
206.	-	Raizgių k.	Bičiulių g.	-		371				371					
207.	-	Raizgių k.	Ežerėlio g.	-		430				430					
208.	-	Raizgių k.	Jazminų g.	-		141							141		
209.	Ši-109	Raizgių k.	Jūros g. (D1)	4400-2510-1095	912				529	383				6,0-7,0	
210.	-	Raizgių k.	Kaimynų g.	-		197				197					
211.	-	Raizgių k.	Kemerų g.	-		263				263					
212.	-	Raizgių k.	Kranto g.	-				305		305					
213.	Ši-110	Raizgių k.	Lankų g.	-	732	234				966				5,0	
214.	-	Raizgių k.	Lelijų g.	-		254				254					
215.	-	Raizgių k.	Lubinų g.	-		464				464					
216.	-	Raizgių k.	Medeinės g.	-		456				465					
217.	A18	Raizgių k.	Meškių g.	-											Dubliuojasi su magistraliniu keliu Nr. A18
218.	-	Raizgių k.	Miško g.	-		852							852		
219.	-	Raizgių k.	Nuotaikos g.	-		201				201					

SUSISIEKIMO SISTEMOS SPECIALIOJO PLANO ŠIAULIŲ RAJONE KOREGAVIMAS. SPRENDINIAI

Eil. Nr.	Kelio numeris	Gyvenamosios teritorijos pav.	Gatvės pav. ir kategorija	Unikalus Nr.	Gatvių priklausomybė ir ilgis, m				Danga, m					Plotis, m	PASTABOS	
					Savivaldybės gatvės	Privačios gatvės	Sodų bendrijų gatvės	Perspektyvinės gatvės	A	Ž	Sk	B	Gr			
220.	-	Raizgių k.	Pajūrio g.	-		282					282					
221.	-	Raizgių k.	Pakrantės g.	-				708			708					
222.	-	Raizgių k.	Perkūno g.	-				151					151			
223.	Ši-111	Raizgių k.	Pievų g. (D1)	4400-2510-1108	1401						1401				6,0-8,0	
224.	-	Raizgių k.	Pilaitės g.	-		310					310					
225.	Ši-112	Raizgių k.	Plento g.	-	323						323				4,0	
226.	-	Raizgių k.	Radvilės g.	-				307						307		
227.	-	Raizgių k.	Ramunės g.	-				1122						1122		
228.	-	Raizgių k.	Rasų g.	-				547						547		
229.	-	Raizgių k.	Rusnės g.	-		118					118					
230.	-	Raizgių k.	Salos g.	-		812			812							
231.	-	Raizgių k.	Saulėtekio g.	-		96					96					
232.	-	Raizgių k.	Slėnio g.	-				158						158		
233.	-	Raizgių k.	Sodžiaus g.	-		231					231					
234.	-	Raizgių k.	Svajonių g.	-		373					373					
235.	-	Raizgių k.	Šypsenos g.	-		299					299					
236.	-	Raizgių k.	Takoskyros g.	-		218					218					
237.	-	Raizgių k.	Trumpoji g.	-				615			615					
238.	-	Raizgių k.	Viesulo g.	-		214								214		
239.	-	Raizgių k.	Vyturių g.	-		812								812		
240.	-	Raizgių k.	Žaibo g.	-				150			150					
241.	-	Raizgių k.	Žaliojo kranto g.	-		358								358		
242.	-	Raizgių k.	Žemynos g.	-				288			288					
243.	-	Raizgių k.	Žvejonės g.	-		606								606		
244.	-	Rėkyvos k.	Giminių g.	-		360					360					
245.	Ši-113	Rėkyvos k.	Giraitės g.	-	1109						1109				6,0	
246.	-	Rėkyvos k.	Kęstučio g.	-		116								116		
247.	Ši-114	Rėkyvos k.	Laukelio g.	-	614						614				3,0	
248.	-	Rėkyvos k.	Samanų g.	-				447			447					
249.	-	Rėkyvos k.	Vinco Zubrio g.	-		734					734					

SUSISIEKIMO SISTEMOS SPECIALIOJO PLANO ŠIAULIŲ RAJONE KOREGAVIMAS. SPRENDINIAI

Eil. Nr.	Kelio numeris	Gyvenamosios teritorijos pav.	Gatvės pav. ir kategorija	Unikalus Nr.	Gatvių priklausomybė ir ilgis, m				Danga, m					Plotis, m	PASTABOS
					Savivaldybės gatvės	Privačios gatvės	Sodų bendrijų gatvės	Perspektyvinės gatvės	A	Ž	Sk	B	Gr		
250.	Ši-115	Sutkūnų k.	Aukštrakių g. (C)	4400-2535-1002	998				927	18			53	6,0-7,0	
251.	Ši-115	Sutkūnų k.	Aukštrakių g. (C)	-	721					721				6,0-7,0	
252.	A18	Sutkūnų k.	Aplinkkelio g.	-											Dubliuojasi su magistraliniu keliu Nr. A18
253.	Ši-116	Sutkūnų k.	Gėlininkų g. (D1)	4400-1065-2163	431					431				5,0	
254.	154	Sutkūnų k.	J.Basanavičiaus g.	-											Dubliuojasi su krašto kelio Nr. 154
255.	Ši-117	Sutkūnų k.	Joniškio g. (D1)	4400-2511-5015	333				231	34			68	5,0	
256.	-	Sutkūnų k.	Lanko g.	-		540				540					
257.	-	Sutkūnų k.	Lauko g.	-		531				531					
258.	Ši-118	Sutkūnų k.	Masiuliškių g.(D1)	4400-2535-1013	497				497					5,0	
259.	Ši-119	Sutkūnų k.	Naujoji g. (D1)	4400-1843-6169	439				164	275				5,0	
260.	-	Sutkūnų k.	Ryto g.	-		372							372		
261.	Ši-120	Sutkūnų k.	Sutkūnų g. (C)	4400-2535-1046	1376				1376					5,0	
262.	-	Sutkūnų k.	Sutkūnų g.					1911							
263.	-	Sutkūnų k.	Svalės g.	-				307					307		
264.	-	Sutkūnų k.	Švedės g.	-				607		607					
265.	A12	Sutkūnų k.	Tilžės g.	-											Dubliuojasi su magistraliniu keliu Nr. A12
266.	-	Sutkūnų k.	Obelių g.	-				423		423					
267.	-	Sutkūnų k.	Vakarų g.	-				914		914					
268.	A18	Toliočių k.	Aplinkkelio g.	-											Dubliuojasi su magistraliniu keliu Nr. A18
269.	Ši-121	Toliočių k.	Kadagių g	-	436					436				3,0	

SUSISIEKIMO SISTEMOS SPECIALIOJO PLANO ŠIAULIŲ RAJONE KOREGAVIMAS. SPRENDINIAI

Eil. Nr.	Kelio numeris	Gyvenamosios teritorijos pav.	Gatvės pav. ir kategorija	Unikalus Nr.	Gatvių priklausomybė ir ilgis, m				Danga, m					Plotis, m	PASTABOS
					Savivaldybės gatvės	Privačios gatvės	Sodų bendrijų gatvės	Perspektyvinės gatvės	A	Ž	Sk	B	Gr		
270.	-	Toliočių k.	Keružių g.	-				586					586		
271.	Ši-122	Toliočių k.	Klevų g. (D2)	4400-2475-1599	248				116	132				5,0	
272.	-	Toliočių k.	Kukmedžių g.	-		248							248		
273.	Ši-123	Toliočių k.	Parko g.	-	982					982				4,0	
274.	Ši-124	Toliočių k.	Spindulio g.	-	979					979				5,0-7,0	
275.	Ši-125	Toliočių k.	Topolių g. (D1)	4400-2364-5686	1014				1008	6				6,0	
276.	Ši-125	Toliočių k.	Topolių g. (D1)	-	191				191					6,0	
277.	A11	Toliočių k.	Plento g.	-											Dubliuojasi su magistraliniu keliu Nr. A11
278.	Ši-126	Toliočių k.	Sodo g.	-	546					546				4,0	
279.	-	Verduliukų k.	Aitvarų g.	-				449		449					
280.	-	Verduliukų k.	Akmenų g.	-		546		206		546					
281.	-	Verduliukų k.	Bajorų g.	-				265					265		
282.	-	Verduliukų k.	Jovarų g.	-		164				164					
283.	-	Verduliukų k.	Pievų aklg.	-		179		244		423					
284.	-	Verduliukų k.	Šaltinio g.	-				292		292					
285.	Ši-127	Verduliukų k.	Vaivos g.	-	441					441				3,0-5,0	
286.	-	Verduliukų k.	Kapų g.	-		155									
287.	-	Verduliukų k.	Lingių g.	-		457									
288.	-	Verduliukų k.	Verdenės g.	-				381							
289.	-	Verduliukų k.	Versmės g.	-		319				319					
290.	Ši-128	Vijolių k.	Agronomijos g. (D)	4400-0866-1236	229					229				5,0	
291.	-	Vijolių k.	Apynių g.	-		298				298					
292.	A18	Vijolių k.	Aplinkkelio g.	-											Dubliuojasi su magistraliniu keliu Nr. A18
293.	Ši-129	Vijolių k.	Daržininkų g. (D)	4400-0866-0117	386					386				5,0	

SUSISIEKIMO SISTEMOS SPECIALIOJO PLANO ŠIAULIŲ RAJONE KOREGAVIMAS. SPRENDINIAI

Eil. Nr.	Kelio numeris	Gyvenamosios teritorijos pav.	Gatvės pav. ir kategorija	Unikalus Nr.	Gatvių priklausomybė ir ilgis, m				Danga, m					Plotis, m	PASTABOS
					Savivaldybės gatvės	Privačios gatvės	Sodų bendrijų gatvės	Perspektyvinės gatvės	A	Ž	Sk	B	Gr		
294.	Ši-130	Vijolių k.	Gintaro g. (C)	4400-0884-2897	782				517	265				5,0-9,0	
295.	Ši-131	Vijolių k.	Iloji g. (D)	440-0866-1258	207				207					5,0	
296.	Ši-132	Vijolių k.	Jaunystės g. (C)	4400-0866-1288	1115				152	585	378			5,0	
297.	Ši-133	Vijolių k.	Kadagių g. (D)	4400-0884-2931	799				673	106				6,0-7,0	
298.	-	Vijolių k.	Lazdynų g.	-				222		222					
299.	Ši-134	Vijolių k.	Linų g. (D)	4400-0866-1336	310					310				5,0	
300.	Ši-135	Vijolių k.	Mūšos g. (D1)	4400-0884-2964	184					184				5,0	
301.	Ši-136	Vijolių k.	Novatorių g. (D1)	4400-1703-0787	960				560	317	83			5,0	
302.	Ši-137	Vijolių k.	Pienių g.	-	953					953				6,0	
303.	-	Vijolių k.	Raskilos g.	-		305				305					
304.	Ši-138	Vijolių k.	Santarvės g. (D1)	4400-0866-0082	370					370				5,0	
305.	Ši-139	Vijolių k.	Švyturio g. (D)	4400-0866-1303	338				338					5,0	
306.	Ši-140	Vijolių k.	Tauro g. (D)	4400-0866-0144	289					289				5,0	
307.	-	Vijolių k.	Tujų g.	-		250				250					
308.	Ši-141	Vijolių k.	Uogynų g. (D1)	4400-0866-0128	277				277					5,0	
309.	Ši-142	Vijolių k.	Vandentiekio g. (D)	4400-0884-2875	358				358					5,0	
310.	Ši-143	Vijolių k.	Vėsos g. (D)	4400-0884-3029	223					223				5,0	
311.	Ši-144	Vijolių k.	Veterinarijos g. (C)	4400-0884-2797	1195				1195					5,0	
312.	Ši-145	Vijolių k.	Vilniaus g. (D1)	4400-0866-1369	355				355					13,0	
313.	-	Vijolių k.	Žemaičių g.	-		147		244					391		
314.	-	Vijolių k.	Žolyno g.	-		459				459					
315.	-	Vinkšnėnų k.	Aguonų g.	-		190							190		
316.	Ši-146	Vinkšnėnų k.	Akacijų g. (D)	4400-0747-5774	2263				2263					5,0-7,0	
317.	Ši-147	Vinkšnėnų k.	Alyvų g. (D)	4400-0904-1632	295					295				3,0-5,0	

SUSISIEKIMO SISTEMOS SPECIALIOJO PLANO ŠIAULIŲ RAJONE KOREGAVIMAS. SPRENDINIAI

Eil. Nr.	Kelio numeris	Gyvenamosios teritorijos pav.	Gatvės pav. ir kategorija	Unikalus Nr.	Gatvių priklausomybė ir ilgis, m				Danga, m					Plotis, m	PASTABOS	
					Savivaldybės gatvės	Privačios gatvės	Sodų bendrijų gatvės	Perspektyvinės gatvės	A	Ž	Sk	B	Gr			
318.	A18	Vinkšnėnų k.	Aplinkkelio g.	-												Dubliuojasi su magistraliniu keliu Nr. A18
319.	-	Vinkšnėnų k.	Ažuolų g.	-		130		79						209		
320.	-	Vinkšnėnų k.	Beržų g.	-		130		173						303		
321.	-	Vinkšnėnų k.	Čiurlių g.	-				432		432						
322.	4029	Vinkšnėnų k.	Dabikinės g.	-												Dubliuojasi su rajoniniu keliu nr. 4029
323.	-	Vinkšnėnų k.	Didmiškio g.	-			181							181		
324.	-	Vinkšnėnų k.	Eglių g.	-			170							170		
325.	Ši-148	Vinkšnėnų k.	Erškėčių g. (D)	4400-0904-1665	234					234					5,0	
326.	-	Vinkšnėnų k.	Gervių g.	-				154		154						
327.	-	Vinkšnėnų k.	Griežlės g.	-				177						177		
328.	-	Vinkšnėnų k.	Guobų g.	-				443		443						
329.	-	Vinkšnėnų k.	Ievos g.	-			266							266		
330.	-	Vinkšnėnų k.	Jerubės g.	-			254							254		
331.	-	Vinkšnėnų k.	Kalotės g.	-				110		110						
332.	Ši-149	Vinkšnėnų k.	Kanalų g. (D)	4400-0904-4180	309					309					5,0	
333.	-	Vinkšnėnų k.	Kėkšto g.	-				262		262						
334.	-	Vinkšnėnų k.	Kėnio g.	-				117						117		
335.	Ši-150	Vinkšnėnų k.	Kirų g. (D)	4400-0904-1565	129					129					5,0	
336.	Ši-151	Vinkšnėnų k.	Klaipėdos g. (D)	4400-0904-1721	805					805					5,0	
337.	-	Vinkšnėnų k.	Kovų g.	-				181		181						
338.	-	Vinkšnėnų k.	Kregždučių g.	-				228						228		
339.	-	Vinkšnėnų k.	Krūmynų g.	-				256								
340.	-	Vinkšnėnų k.	Kuosų g.	-			160			160						
341.	-	Vinkšnėnų k.	Lakštingalų g.	-			134			134						
342.	-	Vinkšnėnų k.	Laukų g.	-				495						495		
343.	Ši-152	Vinkšnėnų k.	Liepų g. (D)	4400-0925-3169	226					96				130	5,0	
344.	-	Vinkšnėnų k.	Lingės g.	-			176							176		
345.	Ši-153	Vinkšnėnų k.	Lubinų g. (D1)	4400-2533-6083	124					124					5,0	

SUSISIEKIMO SISTEMOS SPECIALIOJO PLANO ŠIAULIŲ RAJONE KOREGAVIMAS. SPRENDINIAI

Eil. Nr.	Kelio numeris	Gyvenamosios teritorijos pav.	Gatvės pav. ir kategorija	Unikalus Nr.	Gatvių priklausomybė ir ilgis, m				Danga, m					Plotis, m	PASTABOS	
					Savivaldybės gatvės	Privačios gatvės	Sodų bendrijų gatvės	Perspektyvinės gatvės	A	Ž	Sk	B	Gr			
346.	-	Vinkšnėnų k.	Meletų g.	-				355		355						
347.	Ši-154	Vinkšnėnų k.	Narcizų g. (D)	4400-0925-3103	202					202					5,0	
348.	Ši-155	Vinkšnėnų k.	Pavėsio g. (D)	4400-0925-3203	265				265						5,0	
349.	-	Vinkšnėnų k.	Pelėdos g.	-		246							246			
350.	Ši-156	Vinkšnėnų k.	Pienių g.	-	581					581					6,0	
351.	-	Vinkšnėnų k.	Pievų g.	-		372				372						
352.	-	Vinkšnėnų k.	Saulėtekio g.	-				1041		1041						
353.	-	Vinkšnėnų k.	Sekvojų g.	-		148							148			
354.	Ši-157	Vinkšnėnų k.	Skroblų g.	-	558					558					5,0-6,0	
355.	-	Vinkšnėnų k.	Slėnio g.	-				1123		1123					7,0	
356.	-	Vinkšnėnų k.	Šermukšnių g.	-				792		792						
357.	-	Vinkšnėnų k.	Tyrulių g.	-		276										
358.	-	Vinkšnėnų k.	Trešnių g.	-				413		413						
359.	Ši-158	Vinkšnėnų k.	V. Bielskio g. (B)	4400-0904-2473	1084				1084						7,0	
360.	-	Vinkšnėnų k.	Vieversių g.	-		212							212			
361.	Ši-159	Vinkšnėnų k.	Vijoklių g.	-	426					426					7,0	
362.	-	Vinkšnėnų k.	Vijolės g.	-		385				385						
363.	-	Vinkšnėnų k.	Vilties g.	-				270					270			
364.	Ši-160	Vinkšnėnų k.	Vinkšnėnų g. (D)	4400-1036-3192	511				294	217					8,0	
365.	4029	Vinkšnėnų k.	Vinkšnėnų g.	-												Dubliuojasi su rajoniniu keliu nr. 4029
366.	Ši-161	Vinkšnėnų k.	Žemdirbių g. (D)	4400-0904-3252	1045				210	835					5,0	
367.	Ši-162	Vinkšnėnų k.	Žydrioji g. (D)	4400-0904-1498	177				177						5,0	
368.	-	Vinkšnėnų k.	Žvyrės g.	-		144							144			
369.	A18	Voveriškių k.	Aplinkkelio g.	-												Dubliuojasi su magistraliniu keliu nr. A18
370.	Ši-163	Voveriškių k.	Ateities g.	-	324					324					5,0	
371.	-	Voveriškių k.	Ažuolų g.	-		419							419			
372.	-	Voveriškių k.	Beržyno g.	-		257							257			

SUSISIEKIMO SISTEMOS SPECIALIOJO PLANO ŠIAULIŲ RAJONE KOREGAVIMAS. SPRENDINIAI

Eil. Nr.	Kelio numeris	Gyvenamosios teritorijos pav.	Gatvės pav. ir kategorija	Unikalus Nr.	Gatvių priklausomybė ir ilgis, m				Danga, m					Plotis, m	PASTABOS
					Savivaldybės gatvės	Privačios gatvės	Sodų bendrijų gatvės	Perspektyvinės gatvės	A	Ž	Sk	B	Gr		
373.	Ši-164	Voveriškių k.	Beržų g. (D)	4400-1567-4545	423				423					5,0	
374.	Ši-165	Voveriškių k.	Boružės g. (D)	-	145					145				3,0	
375.	-	Voveriškių k.	Gardino g.	-			1079			1079					
376.	Ši-166	Voveriškių k.	Guobų g.	-	354					354				3,0	
377.	Ši-167	Voveriškių k.	Kalno g.	-	87								87	3,0	
378.	-	Voveriškių k.	Liepų g.	-		382							382		
379.	Ši-168	Voveriškių k.	Margelių g. (D2)	4400-1052-5627	338				338					5,0	
380.	Ši-169	Voveriškių k.	Medžiotojų g. (D)	4400-1047-1335	476				476					5,0	
381.	-	Voveriškių k.	Miško g.	-			240						240		
382.	Ši-170	Voveriškių k.	Naujakurių g. (D)	4400-1047-1224	307				162	145				5,0	
383.	Ši-171	Voveriškių k.	Pakraščio g. (D3)	4400-1704-3100	414				8	406				5,0	
384.	4016	Voveriškių k.	Pervažos g.	-											Dubliuojasi su rajoniniu keliu nr. 4016
385.	Ši-172	Voveriškių k.	Ringuvos g. (C)	4400-1704-3075	798				484	55		25 9		5,0- 7,0	
386.	-	Voveriškių k.	Ryto g.	-			585			585					
387.	-	Voveriškių k.	Saulėtekio g.	-			1209			1209					
388.	-	Voveriškių k.	Skirpstų g.	-			466						466		
389.	-	Voveriškių k.	Šilo g.	-		198							198		
390.	-	Voveriškių k.	Tuopų g.	-		265							265		
391.	Ši-173	Voveriškių k.	Vėjo g. (D)	4400-1047-0792	422					422				5,0	
392.	Ši-174	Voveriškių k.	Vingio g. (C)	4400-1567-4512	1229				967	262				5,0- 7,0	
393.	-	Voveriškių k.	Žaros g.	-			508						508		
394.	Ši-175	Voveriškių k.	Žirgyno g. (D1)	4400-2473-5795	1153				1153					8,0	
395.	-	Žaliūkių k.	Andrijavos g.	-		424				424					
396.	-	Žaliūkių k.	Anykštos g.	-		455			455						
397.	-	Žaliūkių k.	Danės g.	-		305							305		

SUSISIEKIMO SISTEMOS SPECIALIOJO PLANO ŠIAULIŲ RAJONE KOREGAVIMAS. SPRENDINIAI

Eil. Nr.	Kelio numeris	Gyvenamosios teritorijos pav.	Gatvės pav. ir kategorija	Unikalus Nr.	Gatvių priklausomybė ir ilgis, m				Danga, m					Plotis, m	PASTABOS	
					Savivaldybės gatvės	Privačios gatvės	Sodų bendrijų gatvės	Perspektyvinės gatvės	A	Ž	Sk	B	Gr			
398.	-	Žaliūkių k.	Ilgoji g.	-				1318		1318						
399.	-	Žaliūkių k.	Jaros g.	-		212				212						
400.	-	Žaliūkių k.	Jiesios g.	-		74		1234					1308			
401.	-	Žaliūkių k.	J. Juozapaitytės g.	-		240				240						
402.	-	Žaliūkių k.	Kražantės g.	-		191				191						
403.	-	Žaliūkių k.	Malūno g.	-				728					728			
404.	-	Žaliūkių k.	Merkio g.	-		195							195			
405.	-	Žaliūkių k.	Mituvos g.	-		404				404						
406.	-	Žaliūkių k.	Nemuno g.	-		572				572						
407.	-	Žaliūkių k.	Neries g.	-		609				609						
408.	-	Žaliūkių k.	Nevėžio g.	-		610							610			
409.	-	Žaliūkių k.	Sartės g.	-		300				300						
410.	-	Žaliūkių k.	Saulėtekio g.	-				259		259						
411.	-	Žaliūkių k.	Šešupės g.	-		344							344			
412.	-	Žaliūkių k.	Vakarų g.	-		228				228						
413.	-	SB „Toliočiai“	Alksnių g.					406					406	3,0		
414.	-	SB „Toliočiai“	Rožių g.					805		805				5,0		
415.	-	SB „Toliočiai“	Tvenkinio g.					928		928				3,0-5,0		
416.	-	SB „Šventupis“	Agrastų g.					483		483				5,0		
417.	-	SB „Šventupis“	Ažuolo g.					446		446				5,0		
418.	-	SB „Raizgiai“	Ešerių g.					119		119				5,0		
419.	-	SB „Raizgiai“	Gėlių g.					50		50				3,0		
420.	-	SB „Raizgiai“	Įlankos g.					208		208				5,0		
421.	-	SB „Raizgiai“	Ilgoji g.					380		380				5,0		
422.	-	SB „Kalnelio“	Žiedo g.					531		531				5,0		
423.	-	SB „Šventupys“	Kalnelio g.					494		494				5,0		
424.	-	SB „Šventupis“	Kalnelio g.					302		302				5,0		
425.	-	SB „Raizgiai“	Lydekų g.					389		389				3,0-5,0		

SUSISIEKIMO SISTEMOS SPECIALIOJO PLANO ŠIAULIŲ RAJONE KOREGAVIMAS. SPRENDINIAI

Eil. Nr.	Kelio numeris	Gyvenamosios teritorijos pav.	Gatvės pav. ir kategorija	Unikalus Nr.	Gatvių priklausomybė ir ilgis, m				Danga, m					Plotis, m	PASTABOS
					Savivaldybės gatvės	Privačios gatvės	Sodų bendrijų gatvės	Perspektyvinės gatvės	A	Ž	Sk	B	Gr		
426.	-	SB „Raizgiai“	Lynų g.				151			151				5,0	
427.	-	SB „Šventupis“	Raizgių g.				447			447				5,0	
428.	-	SB „Raizgiai“	Raudžių g.				143			143				3,0-5,0	
429.	-	SB „Šventupis“	Serbentų g.				623			623				5,0	
430.	-	SB „Raizgiai“	Sodybos g.				190			190				5,0	
431.	-	SB „Šventupis“	Šventupio g.				648			648				5,0	
432.	-	SB „Kalnelio“	Tvenkinio g.				424			424				5,0	
433.	-	SB „Raizgiai“	Žvejų g.				290			290				3,0-5,0	
434.	-	SB „Jubiliejinis 2“	Aguonų g.				384			384				5,0	
435.	-	SB „Jubiliejinis 2“	Alyvų g.				311			311				5,0	
436.	-	SB „Jubiliejinis 2“	Bijūnų g.				401			401				5,0	
437.	-	SB „Jubiliejinis 2“	Lelijų g.				399			399				5,0	
438.	-	SB „Jubiliejinis 1“	Parko g.				357			357				3,0	
439.	-	SB „Jubiliejinis 2“	Ramunių g.				228			228				5,0	
440.	-	SB „Jubiliejinis 2“	Rožyno g.				400			400				5,0	
441.	-	SB „Jubiliejinis 1“	Sodelio g.				287							5,0	
442.	-	SB „Jubiliejinis 2“	Svajonės g.				419			419				3,0	
443.	-	SB „Jubiliejinis 2“	Svajonės g.				361			361				5,0	
444.	-	SB „Jubiliejinis 2“	Šiaurinė g.				427			427				6,0	

SUSISIEKIMO SISTEMOS SPECIALIOJO PLANO ŠIAULIŲ RAJONE KOREGAVIMAS. SPRENDINIAI

Eil. Nr.	Kelio numeris	Gyvenamosios teritorijos pav.	Gatvės pav. ir kategorija	Unikalus Nr.	Gatvių priklausomybė ir ilgis, m				Danga, m					Plotis, m	PASTABOS	
					Savivaldybės gatvės	Privačios gatvės	Sodų bendrijų gatvės	Perspektyvinės gatvės	A	Ž	Sk	B	Gr			
445.	-	SB „Jubiliejinis 2“	Švendrelių g.				220				220				5,0	
446.	-	SB „Dobilas“	Rasos g.				305				305				5,0	
447.	-	SB „Dobilas“	Beržyno g.				319				319				3,0	
448.	-	SB „Dobilas“	Upelio g.				335				335				3,0	
449.	-	SB „Dūkštas“	Sodo gatvė Nr. 1				623				623				5,0	
450.	-	SB „Dūkštas“	Tulpio g.				288				288				3,0-5,0	
451.	-	SB „Dūkštas“	Parko g.				436				436				3,0	
452.	-	SB „Dūkštas“	Tvenkinio g.				474				474				5,0	
453.	-	SB „Dūkštas“	Šimšos g.				250				250				3,0	
454.	-	SB „Dūkštas“	Alyvų g.				294				294				3,0	
455.	-	SB „Dūkštas“	Liepto g.				283				283				3,0	
456.	-	SB „Dūkštas“	Jazmino g.				207				207				3,0	
457.	-	SB „Žaluma“	Žalioji g. (D)				86								5,0	
458.	-	SB „Žaluma“	Žalioji g. (D)				79								5,0	
459.	-	Andrijavos k.	Nr. 1				111									
460.	-	Andrijavos k.	Nr. 2						137							
461.	-	Aukštelkės k.	Nr. 3				150									
462.	-	Aukštelkės k.	Nr. 4				123									
463.	-	Aukštelkės k.	Nr. 5				158									
464.	-	Aukštelkės k.	Nr. 6				151									
465.	-	Aukštelkės k.	Nr. 7				60									
466.	-	Aukštelkės k.	Nr. 8				123		56							
467.	-	Aukštelkės k.	Nr. 9				137									
468.	-	Aukštelkės k.	Nr. 10				252									
469.	-	Dainų k.	Nr. 11				44									
470.	-	Dainų k.	Nr. 12				120									
471.	-	Dainų k.	Nr. 13				309									
472.	-	Dainų k.	Nr. 14				213									
473.	-	Dainų k.	Nr. 15				141									

SUSISIEKIMO SISTEMOS SPECIALIOJO PLANO ŠIAULIŲ RAJONE KOREGAVIMAS. SPRENDINIAI

Eil. Nr.	Kelio numeris	Gyvenamosios teritorijos pav.	Gatvės pav. ir kategorija	Unikalus Nr.	Gatvių priklausomybė ir ilgis, m				Danga, m					Plotis, m	PASTABOS
					Savivaldybės gatvės	Privačios gatvės	Sodų bendrijų gatvės	Perspektyvinės gatvės	A	Ž	Sk	B	Gr		
474.	-	Dainų k.	Nr. 16			171									
475.	-	Dainų k.	Nr. 17			206									
476.	-	Dainų k.	Nr. 18			109									
477.	-	Dainų k.	Nr. 19			36									
478.	-	Dainų k.	Nr. 20			59									
479.	-	Daušiškių k.	Nr. 21			130									
480.	-	Gegužių k.	Nr. 22			96									
481.	-	Gegužių k.	Nr. 23			47									
482.	-	Lieporių k.	Nr. 24			349									
483.	-	Lieporių k.	Nr. 25			65									
484.	-	Lieporių k.	Nr. 26			102									
485.	-	Lieporių k.	Nr. 27			119									
486.	-	Lieporių k.	Nr. 28			49									
487.	-	Lieporių k.	Nr. 29			287									
488.	-	Lieporių k.	Nr. 30			110									
489.	-	Pailių k.	Nr. 31			126									
490.	-	Pailių k.	Nr. 32			127									
491.	-	Pailių k.	Nr. 33			95									
492.	-	Pailių k.	Nr. 34			138									
493.	-	Pailių k.	Nr. 35			105									
494.	-	Pailių k.	Nr. 36			58									
495.	-	Pailių k.	Nr. 37			58									
496.	-	Pailių k.	Nr. 38			104									
497.	-	Pailių k.	Nr. 39			77									
498.	-	Pailių k.	Nr. 40			53									
499.	-	Pailių k.	Nr. 41			84									
500.	-	Pailių k.	Nr. 42			86									
501.	-	Pailių k.	Nr. 43			48									
502.	-	Pailių k.	Nr. 44			331									
503.	-	Paitaičių k.	Nr. 45			339									
504.	-	Paitaičių k.	Nr. 46			199									
505.	-	Paitaičių k.	Nr. 47			104									

SUSISIEKIMO SISTEMOS SPECIALIOJO PLANO ŠIAULIŲ RAJONE KOREGAVIMAS. SPRENDINIAI

Eil. Nr.	Kelio numeris	Gyvenamosios teritorijos pav.	Gatvės pav. ir kategorija	Unikalus Nr.	Gatvių priklausomybė ir ilgis, m				Danga, m					Plotis, m	PASTABOS
					Savivaldybės gatvės	Privačios gatvės	Sodų bendrijų gatvės	Perspektyvinės gatvės	A	Ž	Sk	B	Gr		
506.	-	Paitaičių k.	Nr. 48			108									
507.	-	Paitaičių k.	Nr. 49			135									
508.	-	Raizgių k.	Nr. 50			120									
509.	-	Raizgių k.	Nr. 51			247									
510.	-	Raizgių k.	Nr. 52			249									
511.	-	Raizgių k.	Nr. 53			100									
512.	-	Raizgių k.	Nr. 54			113									
513.	-	Raizgių k.	Nr. 55			104									
514.	-	Raizgių k.	Nr. 56			148									
515.	-	Raizgių k.	Nr. 57			207									
516.	-	Raizgių k.	Nr. 58			244									
517.	-	Raizgių k.	Nr. 59			324									
518.	-	Raizgių k.	Nr. 60			74									
519.	-	Raizgių k.	Nr. 61			117									
520.	-	Raizgių k.	Nr. 62			159									
521.	-	Raizgių k.	Nr. 63			276									
522.	-	Raizgių k.	Nr. 64			320									
523.	-	Raizgių k.	Nr. 65			232									
524.	-	Raizgių k.	Nr. 66			249									
525.	-	Raizgių k.	Nr. 67			240									
526.	-	Rėkyvos k.	Nr. 68			173									
527.	-	Sutkūnų k.	Nr. 69			129									
528.	-	Sutkūnų k.	Nr. 70			115									
529.	-	Sutkūnų k.	Nr. 71			127									
530.	-	Sutkūnų k.	Nr. 72			119									
531.	-	Sutkūnų k.	Nr. 73			261									
532.	-	Sutkūnų k.	Nr. 74			57									
533.	-	Sutkūnų k.	Nr. 75			119									
534.	-	Toliočių k.	Nr. 76			180									
535.	-	Toliočių k.	Nr. 77			75									
536.	-	Toliočių k.	Nr. 78			75									
537.	-	Toliočių k.	Nr. 79			127									

SUSISIEKIMO SISTEMOS SPECIALIOJO PLANO ŠIAULIŲ RAJONE KOREGAVIMAS. SPRENDINIAI

Eil. Nr.	Kelio numeris	Gyvenamosios teritorijos pav.	Gatvės pav. ir kategorija	Unikalus Nr.	Gatvių priklausomybė ir ilgis, m				Danga, m					Plotis, m	PASTABOS
					Savivaldybės gatvės	Privačios gatvės	Sodų bendrijų gatvės	Perspektyvinės gatvės	A	Ž	Sk	B	Gr		
538.	-	Verduliukų k.	Nr. 80			130									
539.	-	Vijolių k.	Nr. 81			186									
540.	-	Vijolių k.	Nr. 82			181									
541.	-	Vijolių k.	Nr. 83			206									
542.	-	Vijolių k.	Nr. 83A			261									
543.	--	Vijolių k.	Nr. 84			208									
544.	-	Vijolių k.	Nr. 85			195									
545.	-	Vijolių k.	Nr. 85A			104									
546.	-	Vijolių k.	Nr. 85B			251									
547.	-	Vijolių k.	Nr. 85C			249									
548.	-	Vijolių k.	Nr. 86			204									
549.	-	Vijolių k.	Nr. 87			134									
550.	-	Vijolių k.	Nr. 88			355									
551.	-	Vinkšnėnų k.	Nr. 89			142									
552.	-	Vinkšnėnų k.	Sodo g.			184									
553.	-	Vinkšnėnų k.	Nr. 91			137									
554.	-	Vinkšnėnų k.	Nr. 92			107									
555.	-	Vinkšnėnų k.	Nr. 93			136									
556.	-	Vinkšnėnų k.	Nr. 94			148									
557.	-	Vinkšnėnų k.	Nr. 95			68									
558.	-	Vinkšnėnų k.	Nr. 96			104									
559.	-	Vinkšnėnų k.	Nr. 97			75									
560.	-	Vinkšnėnų k.	Nr. 98			71									
561.	-	Vinkšnėnų k.	Nr. 99			83									
562.	-	Vinkšnėnų k.	Nr. 100			160									
563.	-	Vinkšnėnų k.	Nr. 101			78									
564.	-	Vinkšnėnų k.	Nr. 102			263									
565.	-	Vinkšnėnų k.	Nr. 103			96									
566.	-	Vinkšnėnų k.	Nr. 104			34									
567.	-	Vinkšnėnų k.	Nr. 105			29									
568.	-	Vinkšnėnų k.	Nr. 106			246									
569.	-	Vinkšnėnų k.	Nr. 107			141									

SUSISIEKIMO SISTEMOS SPECIALIOJO PLANO ŠIAULIŲ RAJONE KOREGAVIMAS. SPRENDINIAI

Eil. Nr.	Kelio numeris	Gyvenamosios teritorijos pav.	Gatvės pav. ir kategorija	Unikalus Nr.	Gatvių priklausomybė ir ilgis, m				Danga, m					Plotis, m	PASTABOS
					Savivaldybės gatvės	Privačios gatvės	Sodų bendrijų gatvės	Perspektyvinės gatvės	A	Ž	Sk	B	Gr		
570.	-	Vinkšnėnų k.	Nr. 108			82									
571.	-	Vinkšnėnų k.	Nr. 109			39									
572.	-	Vinkšnėnų k.	Nr. 110			256									
573.	-	Vinkšnėnų k.	Nr. 111			109									
574.	-	Vinkšnėnų k.	Nr. 112			104									
575.	-	Voveriškių k.	Nr. 113			117									
576.	-	Voveriškių k.	Nr. 114			128									
577.	-	Voveriškių k.	Nr. 115			254									
578.	-	Voveriškių k.	Nr. 116			102									
579.	-	Voveriškių k.	Nr. 117					60							
580.	-	Žaliūkų k.	Nr. 118			91									
581.	-	Žaliūkų k.	Nr. 119			89									
582.	-	Žaliūkų k.	Nr. 120			88									
583.	-	Žaliūkų k.	Nr. 121			81									
584.	-	Žaliūkų k.	Nr. 122			113									
585.	-	Žaliūkų k.	Nr. 123			78									
586.	-	Žaliūkų k.	Nr. 124			76									
587.	-	Žaliūkų k.	Nr. 125			83									
588.	-	Žaliūkų k.	Nr. 126			107									
589.	-	Žaliūkų k.	Nr. 127			239									
590.	-	Žaliūkų k.	Nr. 128			222									
591.	-	Lingailių k.	Nr. 129			101									
592.	-	Raizgių k.	Nr. 130			61									
593.	-	Sutkūnų k.	Nr. 131					100							
594.	-	Pailių k.	Nr. 132			241									
595.	-	Raizgių k.	Nr. 133			84									
596.	-	Dainų k.	Nr. 134			100									
597.	-	Andrijavos k.	Nr. 135			518									
598.	-	Vinkšnėnų k.	Nr. 136			62									
599.	-	Vinkšnėnų k.	Nr. 137			62									
600.	-	Vijolių k.	Nr. 138			224									
601.	-	Paitaičių k.	Nr. 139			98									

SUSISIEKIMO SISTEMOS SPECIALIOJO PLANO ŠIAULIŲ RAJONE KOREGAVIMAS. SPRENDINIAI

Eil. Nr.	Kelio numeris	Gyvenamosios teritorijos pav.	Gatvės pav. ir kategorija	Unikalus Nr.	Gatvių priklausomybė ir ilgis, m				Danga, m					Plotis, m	PASTABOS
					Savivaldybės gatvės	Privačios gatvės	Sodų bendrijų gatvės	Perspektyvinės gatvės	A	Ž	Sk	B	Gr		
602.	-	Paitaičių k.	Nr. 140			55									
603.	-	Andrijavos k.	Nr. 141			42									
604.	-	Vijolių k.	Nr. 142			230									
605.	-	Pailių k.	Nr. 143			89									
606.	-	Vinkšnėnų k.	Nr. 144			106									
607.	-	Beržynės k.	Nr. 145			151									
608.	-	Pailių k.	Nr. 146			223									
609.	-	Pailių k.	Nr. 147			134									
610.	-	Pailių k.	Nr. 148			133									
611.	-	Raizgių k.	Nr. 150			373									
612.	-	Paitaičių k.	Nr. 151			209									
613.	-	Paitaičių k.	Nr. 152			265									
614.	-	Toliočių k.	Nr. 153			238									
615.	-	Lieporių k.	Nr. 154			43									
616.	-	Pailių k.	Nr. 155			214									
617.	-	Pailių k.	Nr. 156			61									
618.	-	Lieporių k.	Nr. 157			156									
619.	-	Lieporių k.	Nr. 158			52									
620.	-	Pailių k.	Nr. 159			145									
621.	-	Pailių k.	Nr. 160			226									
622.	-	Pailių k.	Nr. 161			176									
623.	-	Paitaičių k.	Nr. 162			124									
624.	-	Pailių k.	Nr. 163			117									
625.	-	Dainų k.	Nr. 164			172									
626.	-	Aukštelkės k.	Nr. 165			55									
627.	-	Paitaičių k.	Nr. 166			150									
Viso:					97622	67360	16630	52106	34127	131421	571	259	27596		

Nr. 2 „Vietinės reikšmės vidaus keliai“

Eil. Nr.	Kelio numeris	Kelio pavadinimas	Unikalus Nr.	Savivaldybės kelių ilgis, m	Perspektyviniai keliai, m	Kelio danga, m			Kelio plotis, m	Kelių kategorijos	PASTABOS
						A	Ž	Gr			
1.	11-001	Bridų k. – Kelias Nr. 154		5338				5338	4,0-6,0	1V	
2.	11-002	Bridų k. – Kelias Nr. Ši-01		970				970	3,0	3V	
3.	11-003	Kelias Nr. Ši-01 – Kelias Nr. Ši-02		1143				1143	3,0	3V	
4.	11-004	Bridų k. – Kelias Nr. Ši-02		949			949		4,0	2V	
5.	11-006	Sutkūnų k. – Kėblių k.		1773				1773	5,0	2V	
6.	11-007	Kėblių k. – Kelias Nr. A12		1209			744	465	3,0-5,0	2V, 3V	
7.	11-009	Sutkūnų k. kelias Nr. 1		224				224	3,0	3V	
8.	11-010	Sutkūnų k. kelias Nr. 2		446				446	5,0	2V, 3V	
9.	11-012	Sutkūnų k. kelias Nr. 3		277				277	4,0	2V	
10.	11-014	Sutkūnų k. kelias Nr. 4		201				201	3,0	3V	
11.	11-017	Sutkūnų k. kelias Nr. 5		232				232	3,0	3V	
12.	11-018	Bridų k. – Kelias Nr. Ši-03		1074				1074	6,0	1V	
13.	11-019	Jurgeliškių k. kelias Nr. 1		1015				1015	3,0-4,0	2V	
14.	11-020	Vinkšnėnų k. – Jurgeliškių k.		2771			737	2034	3,0-5,0	2V	
15.	11-021	Vinkšnėnų k. kelias Nr. 1		254				254	5,0	2V	
16.	11-023	Vinkšnėnų k. kelias Nr. 2		174				174	5,0	2V	
17.	11-027	Vinkšnėnų k. – Pakarčiūnų k. Nr. 1		1076			530	546	4,0	3V	
18.	11-030	Vinkšnėnų k. – Pakarčiūnų k. Nr. 2		3090				3090	3,0-5,0	1V, 2V, 3V	
19.	11-040	Kadugių k. – Toliočių k.		1152				1152	3,0	3V	
20.	11-046	Toliočių k. kelias Nr. 1		251			251		7,0	1V	
21.	11-048	Toliočių k. kelias Nr. 2		430				430	5,0	2V	
22.	11-049	Toliočių k. kelias Nr. 3		713				713	4,0	2V	
23.	11-050	Toliočių k. kelias Nr. 4		143				143	3,0	3V	
24.	11-051	Toliočių k. kelias Nr. 5		517				517	3,0-4,0	2V, 3V	
25.	11-052	Toliočių k. kelias Nr. 6		171				171	4,0	2V	
26.	11-053	Toliočių k. kelias Nr. 7		51				51	3,0	3V	
27.	11-054	Andrijavos k. kelias Nr. 1		319			319		6,0	1V	
28.	11-055	Toliočių k. – Voveriškių k.		1125				1125	4,0	2V	
29.	11-058	Voveriškių k. kelias Nr. 1		262				262	3,0	3V	

SUSISIEKIMO SISTEMOS SPECIALIOJO PLANO ŠIAULIŲ RAJONE KOREGAVIMAS. SPRENDINIAI

Eil. Nr.	Kelio numeris	Kelio pavadinimas	Unikalus Nr.	Savivaldybės kelių ilgis, m	Perspektyviniai keliai, m	Kelio danga, m			Kelio plotis, m	Kelių kategorijos	PASTABOS
						A	Ž	Gr			
30.	11-059	Voveriškių k. kelias Nr. 2		242				242	3,0	3V	
31.	11-060	Voveriškių k. kelias Nr. 3		181				181	4,0	2V	
32.	11-061	Voveriškių k. – Andrijavos k.		645				645	3,0	3V	
33.	11-067	Pumpučių k. kelias Nr. 1		126				126	3,0	3V	
34.	11-073	Voveriškių k. kelias Nr. 4		237				237	4,0	2V	
35.	11-075	Voveriškių k. kelias Nr. 5		175				175	7,0	1V	
36.	11-076	Voveriškių k. kelias Nr. 6		77				77	4,0	2V	
37.	11-081	Dainų k. kelias Nr. 1		127				127	3,0	3V	
38.	11-082	Dainų k. kelias Nr. 2		106				106	3,0	3V	
39.	11-083	Paitaičių k. kelias Nr. 1		235				235	4,0	2V	
40.	11-086	Dainų k. – Paitaičių k.		736				736	5,0	3V	
41.	11-086a	Dainų k. kelias Nr. 3		629			629		3,0-5,0	2V	
42.	11-089	Daušiškiai III	4400-4440-1909	766			766		7,0	1V	
43.	11-093	Kuprių k. – Daušiškių k. kelias Nr. 1		1468			1468		6,0-7,0	1V	
44.	11-094	Kuprių k. – Daušiškių k. kelias Nr. 2		470			470		5,0	2V	
45.	11-098	Daušiškių k. – Juodinkių k.		437			437		5,0	1V	
46.	11-099	Juodinkių k. kelias Nr. 1		729				729	3,0	3V	
47.	11-100	Juodinkių k. kelias Nr. 2		399				399	3,0	3V	
48.	11-101	Pailių k. – Juozapaičių k.		1215				1215	4,0	2V	
49.	11-104	Raizgių k. kelias Nr. 1		433				433	3,0	3V	
50.	11-106	Raizgių k. kelias Nr. 2		177				177	5,0	2V	
51.	11-107	Pailių k. kelias Nr. 1		47				47	3,0	3V	
52.	11-110	Pailių k. kelias Nr. 2		215			215		4,0	1V	
53.	11-111	Pailių k. kelias Nr. 3		172				172	3,0	3V	
54.	11-114	Lieporių k. kelias Nr. 1		590				590	4,0	2V	
55.	11-115	Lieporių k. kelias Nr. 2		172				172	3,0	3V	
56.	11-118	Aukštelkės k. kelias Nr. 1		132				132	3,0	3V	
57.	11-120	Aukštelkės k. – Šlepų vs.	4400-4440-3074	2304			2304		3,0-6,0	1V, 3V	
58.	11-125	Rėkyvos k. kelias Nr. 1		466				466	3,0	3V	
59.	11-126	Rėkyvos k. kelias Nr. 2		163				163	3,0	3V	
60.	11-133	Rėkyvos k. kelias Nr. 3		390				390	4,0	2V	

SUSISIEKIMO SISTEMOS SPECIALIOJO PLANO ŠIAULIŲ RAJONE KOREGAVIMAS. SPRENDINIAI

Eil. Nr.	Kelio numeris	Kelio pavadinimas	Unikalus Nr.	Savivaldybės kelių ilgis, m	Perspektyviniai keliai, m	Kelio danga, m			Kelio plotis, m	Kelių kategorijos	PASTABOS
						A	Ž	Gr			
61.	11-138	Lingailių k. kelias Nr. 1		734				734	4,0-6,0	2V	
62.	11-139	Lingailių k. kelias Nr. 2		751			751		4,0	2V	
63.	11-145	Lingailių k. kelias Nr. 3		606				606	4,0	2V	
64.	11-150	Einoraičių k. kelias Nr. 1		200				200	4,0	2V	
65.	11-151	Einoraičių k. kelias Nr. 2		191				191	4,0	2V	
66.	11-152	Einoraičių k. kelias Nr. 3		184				184	4,0	2V	
67.	11-153	Vaikšnėgalikės k. kelias Nr. 1		1295				1295	4,0	2V	
68.	11-156	Giedrių k. kelias Nr. 1		973				973	4,0	2V	
69.	11-157	Giedrių k. kelias Nr. 2		193				193	3,0	3V	
70.	11-158	Gilvydžių k. kelias Nr. 1		437				437	3,0	3V	
71.	11-159	Normančių k. – Pakapės k.		1252				1252	3,0	3V	
72.	11-166	Pakapės k. kelias Nr. 1		270			270		4,0	3V	
73.	11-167	Vileikių k. – Pakapės k.		2498				2498	3,0	3V	
74.	11-168	Pakapės k. kelias Nr. 2		236			236		3,0	3V	
75.	11-169	Pakapės k. kelias Nr. 3		433				433	3,0	3V	
76.	11-170	Pakapės k. kelias Nr. 4		380				380	3,0	3V	
77.	11-171	Pakapės k. kelias Nr. 5		246				246	3,0-5,0	2V, 3V	
78.	11-172	Vileikių k. kelias Nr. 1		415				415	3,0	3V	
79.	11-173	Vileikių k. kelias Nr. 2		230				230	4,0	3V	
80.	11-174	Vileikių k. kelias Nr. 3		206				206	3,0	3V	
81.	11-175	Tvibių k. kelias Nr. 1		237				237	3,0	3V	
82.	11-176	Tvibių k. kelias Nr. 2		105				105	3,0	3V	
83.	11-177	Minaičių k. kelias Nr. 1		208			208		6,0	1V	
84.	11-178	Aleksandrijos k. kelias Nr. 1		388			388		3,0	2V	
85.	11-179	Aleksandrijos k. kelias Nr. 2		411			411		4,0	1V	
86.	11-179a	Aleksandrijos k. kelias Nr. 3		398			398		4,0	2V	
87.	11-180	Aleksandrijos k. kelias Nr. 4		470			470		4,0	1V, 2V	
88.	11-180a	Aleksandrijos k. kelias Nr. 5		38		38			8,0	1V	
89.	11-180b	Aleksandrijos k. kelias Nr. 6		309			309		4,0	2V	
90.	11-181	Kušlambalio k. kelias Nr. 1		755				755	3,0	3V	
91.	11-207	Aukštelkės k. – Vilkurių k.		2531			2531		5,0	2V	
92.	11-212	Gilvydžių k. kelias Nr. 2		1263			1263		5,0	2V	
93.	11-213	Gilvydžių k. kelias Nr. 3		1677			1677		5,0	2V	

SUSISIEKIMO SISTEMOS SPECIALIOJO PLANO ŠIAULIŲ RAJONE KOREGAVIMAS. SPRENDINIAI

Eil. Nr.	Kelio numeris	Kelio pavadinimas	Unikalus Nr.	Savivaldybės kelių ilgis, m	Perspektyviniai keliai, m	Kelio danga, m			Kelio plotis, m	Kelių kategorijos	PASTABOS
						A	Ž	Gr			
94.	11-231	Vileikių k. kelias Nr. 4		878				878	4,0	2V	
95.	11-216	Rėkyvos k. kelias Nr. 4			1338		1338		6,0	2V	
96.	11-228	Vaikšnėgalos k. kelias Nr. 1		1156				1156	4,0	2V	
97.	11-229	Aleksandrijos k. kelias Nr. 7		697		697			3,0		
Viso:				64862	1338	735	20069	45396			

Nr. 4 „Šaligatviai“

Eil. Nr.	Gyvenamosios teritorijos pav.	Gatvės pav.	Ilgis, m	Šaligatvio plotis, m	Šaligatvio danga	Gatvės pusė	PASTABOS
1.	Andrijavos k.	Klevų g.	40	1,4	C	D	
2.	Andrijavos k.	Klevų g.	38	2,0	C	K	
3.	Andrijavos k.	Topolių g.	1014	1,8	A	K	
4.	Aukštelkės k.	Nemuno g.	6	1,9	A	K	
5.	Aukštelkės k.	Nemuno g.	105	3,1	C	D	
6.	Aukštelkės k.	Paparčių g.	262	1,5	C	K	
7.	Aukštelkės k.	Poilsio g.	1500	2,2	C	K	
8.	Bridų k.	Bridų g.	739	1,5	C	D	
9.	Sutkūnų k.	Aukštrakių g.	223	1,5	C	K	
10.	Sutkūnų k.	J. Basanavičiaus g.	350	1,5	C	D	
11.	Sutkūnų k.	Sutkūnų g.	96	2,1	C	K	
12.	Sutkūnų k.	Sutkūnų g.	131	1,3-2,1	A, C	D	
13.	Vijolių k.	Gintaro g.	240	1,5	C	K	
14.	Vijolių k.	Novatorių g.	240	1,0	C	K	
15.	Vijolių k.	Santarvės g.	300	1,5	C	D	
16.	Vijolių k.	Kadagių g.	796	1,5	C	D	
17.	Vijolių k.	Veterinarijos g.	74	1,0	C	D	
18.	Vijolių k.	Veterinarijos g.	1070	1,4-2,6	C	K	
19.	Vinkšnėnų k.	Akacijų g.	1993	1,5	C	D	
20.	Voveriškių k.	Beržų g.	362	1,1-1,8	C	D	
21.	Voveriškių k.	Medžiotojų g.	300	1,8-2,0	A, C	D	
22.	Voveriškių k.	Margelių g.	493	1,8	C	D	
23.	Voveriškių k.	Naujakurių g.	152	1,8	C	K	
24.	Voveriškių k.	Ringuvos g.	228	1,3	C	D	
25.	Voveriškių k.	Ringuvos g.	299	1,3	C	K	
Viso:			11051				

Nr. 5 „Automobilių stovėjimo aikštelės“

Eil. Nr.	Gyvenamosios teritorijos pav.	Adresas	Aikštelės danga	Automobilių stovėjimo aikštelės ir jų plotas, m ²	PASTABOS
1.	Aukštelkės k.	Poilsio g. 1	A	126	
2.	Bridų k.	Kėblių ir Bridų g susikirtimas	A	526	
3.	Bridų k.	Bridų g. 43	A	461	
4.	Bridų k.	Bridų g. 34	A	372	
5.	Pakapės k.	Prūdo g. 4	A	380	
6.	Sutkūnų k.	Masiūliškių g. 15	A	88	
7.	Vijolių k.	Vilniaus g. 324	A	770	
8.	Voveriškių k.	Ringuvos g. 3	A	751	
9.	Voveriškių k.	Ringuvos g. 4	C	137	
10.	Voveriškių k.	Ringuvos g. 6a	C	150	
Viso:				3761	

Nr. 6 „Dviračių ir pėsčiųjų takai“

Eil. Nr.	Gyvenamosios teritorijos pav.	Takų priklausomybė ir jų ilgis, m		Tako plotis, m	Tako danga	PASTABOS
		Savivaldybės	Valstybinės reikšmės			
1.	Aukštelkės k.	347	2938	2,0-2,5	A	
2.	Lieporių k.		1476	2,0	A	
3.	Beržynės k.		359	2,0	A	
4.	Aleksandrijos k.		1737	2,5	A	
5.	Pakapės k.		1965	1,5-2,3	A	
6.	Vijolių, Toliočių k.		1885	2,0	A	
7.	Voveriškių k.	170		2,0	Z	
Viso:		517				
		Viso:	10360			
Iš viso:		10877				

BUBIŲ SENIŪNIJA

Priedas Nr. 1 „Vietinės reikšmės viešieji keliai“

Eil. Nr.	Kelio numeris	Kelio pavadinimas	Unikalus Nr.	Savivaldybės kelių ilgiai, m	Kelio dangą, m			Plotis, m	Kelių kategorija	PASTABOS
					A	Ž	Gr			
1.	Bu-01	Liūdorių k. – Smilgių k.		1652		1652		4,0	2V	
2.	Bu-02	Bitėnų k. – Liūdorių k.		4963		4963		6,0	1V	
3.	Bu-03	Pavėkių k. – Naujųjų Gilvyčių k.		3441		3441		6,0	1V	
4.	Bu-04	Pavėkių k. – Kelias Nr. 4009		2826		2826		4,0	2V	
5.	Bu-05	Šemetiškių k. – Šalpirčių k.		4314		4314		9,0	2V	
6.	Bu-06	Gilvyčių k. – Mingėlių k.		2016		1274	742	3,0-4,0	2V, 3V	
7.	Bu-07	Gilvyčių k. kelias Nr. 1		858		922		4,0-5,0	1V, 2V	
8.	Bu-08	Gilvyčių k. – Rimučių k.		6715		6715		6,0-7,0	1V, 2V	
9.	Bu-10a	Meškių k. kelias Nr. 1		401			401	3,0	3V	
10.	Bu-10b	Meškių k. kelias Nr. 2		183			183	3,0	3V	
11.	Bu-11	Kurtuvėnų k. – Kelias Nr. 215		1045		1045		3,0-5,0	2V	
12.	Bu-12	Kurtuvėnų k. – Bulėnų k.		2388		2388		6,0	1V	
13.	Bu-13	Trauleinių k. – Šalpirčių k.		3195			3195	4,0-5,0	2V	
14.	Bu-14	Trauleinių k. – Valatkių k.		7205	284	4687	304	6,0	1V	
15.	Bu-15	Trauleinių k. – Žadvainių k.		527		465	62	3,0-4,0	2V, 3V	
16.	Bu-16	Žadvainių k. – Pašvinių k.		767			767	3,0	2V	
17.	Bu-17	Margių k. – Kurtuvėnų k.		1425		1425		6,0	1V	
18.	Bu-19	Kurtuvėnų mstl. – Kelias Nr. 215		1006		1006		4,0	2V	
19.	Bu-20	Kurtuvėnų k. – Dirvonų k.		1643	1643			5,0	1V	
20.	Bu-21	Dirvonų k. – Kurtuvėnų k.		1107		1107		3,0-5,0	1V, 3V	
21.	Bu-22	Kurtuvėnai III	4400-4974-2249	1278		1278		4,0-7,0	2V	
22.	Bu-23	Kurtuvėnų k. kelias Nr. 1		505		505		4,0	2V	
23.	Bu-24	Kurtuvėnų k. – Naisių k.		938		938		4,0	3V	
24.	Bu-25	Kurtuvėnai-Zuikiškės III	4400-4974-2258	1686		1686		5,0	2V	
25.	Bu-30	Kelias Nr. A12 - Kelias Nr. 2106		1594		1594		3,0-4,0	2V, 3V	
26.	Bu-31	Leškių k. – Dzidų k.		4801		2361	2440	3,0-7,0	1V, 2V, 3V	
27.	Bu-32	Dzidų k. kelias Nr. 1		802		802		7,0-8,0	1V	
28.	Bu-33	Dzidų k. – Trociškės k.		2473		2078	395	5,0-6,0	1V, 2V	
29.	Bu-35	Jusaičių k. – Rimeikių k.		4256		4256		5,0-6,0	1V, 2V	
30.	Bu-36	Žalpeliių – Kelias Nr. 2106		439		439		5,0-6,0	2V	

SUSISIEKIMO SISTEMOS SPECIALIOJO PLANO ŠIAULIŲ RAJONE KOREGAVIMAS. SPRENDINIAI

Eil. Nr.	Kelio numeris	Kelio pavadinimas	Unikalus Nr.	Savivaldybės kelių ilgiai, m	Kelio danga, m			Plotis, m	Kelių kategorija	PASTABOS
					A	Ž	Gr			
31.	Bu-37	Bernotų k. – Kanapinės k.		5207		5207		5,0-8,0	1V, 2V	
32.	Bu-38	Kanapinės k. – Bagdoniškės k.		4378		3123	1255	5,0-6,0	1V, 2V	
33.	Bu-39	Slišukų vs. – Bagdoniškės k.		1177		1177		6,0	1V	
34.	Bu-40	Bernotų k. – Beinoriškės k.		1825		1825		3,0	3V	
35.	Bu-41	Pikužių k. – Burkšų k.		1759		1759		4,0	2V	
36.	Bu-42	Pakalniškių k. – Pikužių k.		3024		3024		3,0-4,0	2V, 3V	
37.	Bu-43	Taručių k. – Brazinskių k.		1727		1727		5,0	1V, 2V	
38.	Bu-44	Kelias Nr. 2135 – Kelias Nr. 2106		2740		2740		3,0	3V	
39.	Bu-45	Butiškių k – Kelias Nr. A12		1713		1713		4,0	2V	
Iš viso:				89999	1927	76462	9744			

Priedas Nr. 2 „Gatvės“

Eil. Nr.	Kelio numeris	Gyvenamosios teritorijos pav.	Gatvės pav.	Unikalus Nr.	Gatvių priklausomybė ir ilgis, m				Danga, m			Plotis, m	PASTABOS
					Savivaldybės gatvės	Privačios gatvės	Sodų bendrijų gatvės	Perspektyvinės gatvės	A	Ž	Gr		
1.	Bu-46	Bazilionų mstl.	Beržyno g. (D)	4400-0884-0062	646				277	369		5,0	
2.	Bu-47	Bazilionų mstl.	Darželio g. (D1)	4400-3232-0437	195				175	20		5,0	
3.	Bu-48	Bazilionų mstl.	Deglės g. (D2)	4400-4203-7787	849					849		5,0	
4.	Bu-49	Bazilionų mstl.	Dubysos g. (D)	4400-0925-2448	578				376	202		6,0-8,0	
5.	Bu-50	Bazilionų mstl., Volungių k.	Mejerytės g. (D2)	4400-4200-4273	857				263	594		5,0	
6.	2135	Bazilionų mstl.	Pageluvio g. (B2) (B1)										Dubliuojasi su rajoniniu keliu Nr. 2135
7.	Bu-51	Bazilionų mstl.	Parko g. (D)	4400-1698-6917	991				246	745		6,0	
8.	Bu-52	Bazilionų mstl.	Stadiono g. (D2)	4400-4201-1378	583					583		4,0	
9.	Bu-53	Bazilionų mstl.	Topolių g. (D2)	4400-4206-5449	587				587			5,0	
10.	Bu-54	Bazilionų mstl.	Vytauto g. (D2)	4400-4200-8073	1344				650	694		7,0-8,0	
11.	2135	Bazilionų mstl.	Vytauto g.	-									Dubliuojasi su rajoniniu keliu Nr. 2135
12.	Bu-55	Bazilionų mstl.	Žalgirio g. (D1)	4400-3232-0448	396				396			5,0	
13.	Bu-56	Bubių k.	Aušros g. (D)	4400-0818-7113	381					381		5,0	
14.	Bu-57	Bubių k.	Bokšto g. (D1)	4400-3230-4166	1782				116	1666		8,0	
15.	Bu-58	Bubių k.	Dubysos g. (D)	4400-4431-9453	677				677			5,0	
16.	Bu-59	Bubių k.	Ežero g. (D2)	4400-4318-7564	294					294		3,0	
17.	Bu-60	Bubių k.	Gervėnų g. (D)	4400-4317-5713	835				835			8,0	
18.	Bu-61	Bubių k.	Gervėnų g. (D)	4400-4309-3205	789				789			8,0	
19.	Bu-62	Bubių k.	Gluosnių g. (D)	4400-0814-0803	1205				709	496		6,0-8,0	
20.	Bu-63	Bubių k.	Greitkelio g. (D2)	4400-4309-2719	1236					1236		4,0	

SUSISIEKIMO SISTEMOS SPECIALIOJO PLANO ŠIAULIŲ RAJONE KOREGAVIMAS. SPRENDINIAI

Eil. Nr.	Kelio numeris	Gyvenamosios teritorijos pav.	Gatvės pav.	Unikalus Nr.	Gatvių priklausomybė ir ilgis, m				Danga, m			Plotis, m	PASTABOS
					Savivaldybės gatvės	Privačios gatvės	Sodų bendrijų gatvės	Perspektyvinės gatvės	A	Ž	Gr		
21.	215	Bubių k.	levų g.	-									Dubliuojasi su krašto keliu Nr. 215
22.	-	Bubių k.	Klevų g.			59				59			
23.	-	Bubių k.	Lauko g.			213				213			
24.	-	Bubių k.	Liepų g. (D2)	4400-4318-6332		148				148			
25.	A12	Bubių k.	Meškių g.										Dubliuojasi su magistraliniu keliu Nr. A12
26.	Bu-64	Bubių k.	Miško g.		507				507			3,0	
27.	Bu-65	Bubių k.	Padubysio g. (D1)	4400-3230-6160	208					208		3,0-5,0	
28.	-	Bubių k.	Pakrantės g.			254			254				
29.	Bu-66	Bubių k.	Pamiškės g.		942					942		4,0	
30.	Bu-67	Bubių k.	Pievų g. (D2)	4400-4319-2269	732					732		3,0-5,0	
31.	Bu-68	Bubių k.	Piliakalnio g. (D2)	4400-4312-0934	526				405	121		5,0	
32.	Bu-69	Bubių k.	Pliažo g. (D2)	4400-4318-4978	244					244		3,0-10,0	
33.	-	Bubių k.	Pušų g.			213				213			
34.	Bu-70	Bubių k.	Rasos g.		183					183		3,0-5,0	
35.	Bu-71	Bubių k.	S. ir V. Zubovų g. (D)	4400-1703-3508	448				448			7,0-8,0	
36.	Bu-72	Bubių k.	S. ir V. Zubovų g.		271				271			7,0-8,0	
37.	Bu-73	Bubių k.	Saulėtekio g. (D)	4400-1694-3829	792				515	277		5,0	
38.	Bu-73	Bubių k.	Saulėtekio g.		581					581		5,0	
39.	-	Bubių k.	Smėlio g.			252							
40.	Bu-74	Bubių k.	Slėnio g. (D1)	4400-3230-7186	1014				860	154		3,0-8,0	

SUSISIEKIMO SISTEMOS SPECIALIOJO PLANO ŠIAULIŲ RAJONE KOREGAVIMAS. SPRENDINIAI

Eil. Nr.	Kelio numeris	Gyvenamosios teritorijos pav.	Gatvės pav.	Unikalus Nr.	Gatvių priklausomybė ir ilgis, m				Danga, m			Plotis, m	PASTABOS
					Savivaldybės gatvės	Privačios gatvės	Sodų bendrijų gatvės	Perspektyvinės gatvės	A	Ž	Gr		
41.	Bu-75	Bubių k. Mirskiškės k.	Ventos-Dubysos Kanalo g.		857					857		3,0	
42.	Bu-76	Bubių k.	Sodo g. (D1)	4400-1694-3729	187				124	63		3,0-5,0	
43.	Bu-77	Bubių k.	Spindulio g. (D)	4400-0814-0836	415				80	335		5,0	
44.	Bu-78	Bubių k.	Stadiono g. (D2)	4400-4318-7559	397					397		3,0-5,0	
45.	Bu-79	Bubių k.	Šilojų g. (D1)	4400-0814-0847	2162				2162			7,0-8,0	
46.	-	Bubių k.	Vandenvietės g.			234							
47.	2106	Bubių k.	Vingio g.										Dubliuojasi su rajoniniu keliu Nr. 2106
48.	Bu-80	Bubių k.	Vyturių g. (D)	4400-1703-0798	718				718			5,0	
49.	Bu-81	Bubių k.	Užtvankos g. (D2)	4400-4319-2236	505					505		5,0	
50.	Bu-82	Bubių k.	Seniūnijos g. (D2)	4400-4308-6366	172					172		3,0-5,0	
51.	-	Bubių k.	Seniūnijos g.					164					
52.	-	Bubių k.	Nr. 1					177					
53.	-	Bubių k.	Nr. 3					241					
54.	-	Bubių k.	Nr. 4					310					
55.	-	Bubių k.	Nr. 5					264					
56.	-	Bubių k.	Nr. 10			137							
57.	-	Bubių k.	Nr. 12			82							
58.	-	Bubių k.	Nr. 13			252							
59.	-	Bubių k.	Nr. 21			220							
60.	-	Bubių k.	Nr. 22			141							
61.	Bu-83	Bulėnų k.	Kalno g.		429					429		3,0	
62.	Bu-84	Bulėnų k.	Viekviedžių g.		2374					2374		6,0	

SUSISIEKIMO SISTEMOS SPECIALIOJO PLANO ŠIAULIŲ RAJONE KOREGAVIMAS. SPRENDINIAI

Eil. Nr.	Kelio numeris	Gyvenamosios teritorijos pav.	Gatvės pav.	Unikalus Nr.	Gatvių priklausomybė ir ilgis, m				Danga, m			Plotis, m	PASTABOS
					Savivaldybės gatvės	Privačios gatvės	Sodų bendrijų gatvės	Perspektyvinės gatvės	A	Ž	Gr		
63.	Bu-85	Butkaičių k.	Butkaičių g.		2966					2966		3,0-6,0	
64.	4009	Butkaičių k.-Pavakalnio k.	Kuršėnų g.										Dubliuojasi su rajoniniu keliu Nr. 4009
65.	Bu-86	Gervėnų k.	Bebrų g.		554						554	3,0	
66.	Bu-87	Gervėnų k.	Gervėnų g.		1579					1579		6,0	
67.	Bu-88	Gervėnų k.	Kaimo g.		350					350		7,0	
68.	Bu-89	Gervėnų k.	Sodų g.		1642				1030	612		6,0-8,0	
69.	Bu-90	Gilvičių k.	Alyvų g. (D1)	4400-1580-1380	301				247	54		5,0	
70.	Bu-91	Gilvičių k.	Čiaušos g.		283						283	3,0	
71.	Bu-92	Gilvičių k.	Gėlių g. (D)	4400-1580-1415	228				228			5,0	
72.	Bu-93	Gilvičių k.	Liepų g. (D1)	4400-1580-1437	484				484			5,0	
73.	Bu-93a	Gilvičių k.	Pušyno g. (D)	4400-1580-1470	837				805	32		8,0	
74.	4009	Gilvičių k.	Pušyno g.										Dubliuojasi su rajoniniu keliu Nr. 4009
75.	Bu-94	Gilvičių k.	Ramybės g. (D)	4400-1580-1491	384				384			5,0	
76.	Bu-95	Gilvičių k.	Stadiono g. (D1)	4400-1580-1537	234					234		5,0	
77.	Bu-96	Gilvičių k.	Svarainių g. (D)	4400-1580-1548	118				118			5,0	
78.	Bu-97	Gilvičių k.	Trauleinių g.		1290					1290		6,0	
79.	Bu-98	Gilvičių k.	Tvenkinio g. (D1)	4400-1580-1580	551				365	186		5,0	
80.	Bu-99	Gilvičių k.	Mokyklos (D1)	4400-1580-1459	140				140			5,0	
81.	-	Gilvičių k.	Nr. 17				140						
82.	Bu-100	Jusaičių k.	Alkos g.		597					597		3,0	
83.	Bu-101	Jusaičių k.	Jusaičių g.		1302					1302		3,0-6,0	
84.	2135	Knašių k.	Vytauto g.										Dubliuojasi su

SUSISIEKIMO SISTEMOS SPECIALIOJO PLANO ŠIAULIŲ RAJONE KOREGAVIMAS. SPRENDINIAI

Eil. Nr.	Kelio numeris	Gyvenamosios teritorijos pav.	Gatvės pav.	Unikalus Nr.	Gatvių priklausomybė ir ilgis, m				Danga, m			Plotis, m	PASTABOS
					Savivaldybės gatvės	Privačios gatvės	Sodų bendrijų gatvės	Perspektyvinės gatvės	A	Ž	Gr		
													rajoniniu keliu Nr. 2135
85.	Bu-102	Knašių k.	Žalgirio g.		104				104			5,0	
86.	Bu-103	Kurtuvėnų k.	Baltoji g.		1223				210	1013		6,0	
87.	Bu-104	Kurtuvėnų k.	Girininkijos g.		1107				1107			6,0	
88.	Bu-105	Kurtuvėnų k.	Kaimelio g.		531					531		4,0	
89.	Bu-106	Kurtuvėnų k.	P.Višinskio g.		517					517		6,0	
90.	Bu-107	Kurtuvėnų k.	Parko g.		282					282		5,0	
91.	Bu-108	Kurtuvėnų k.	Pievų g.		141					141		4,0	
92.	Bu-108a	Kurtuvėnų k.	Žvejų g.		108					108		4,0	
93.	4030	Kurtuvėnų k.	Žvejų g.										Dubliuojasi su rajoniniu keliu Nr. 4030
94.	Bu-109	Kurtuvėnų mstl.	L.Baltučio g.		138					138		5,0	
95.	Bu-110	Kurtuvėnų mstl.	Lakštingalų g. (D)	4400-1694-3783	156					121	35	5,0	
96.	Bu-111	Kurtuvėnų mstl.	P. Višinskio g. (C)	4400-2381-7110	865				58	807		8,0	
97.	4030	Kurtuvėnų mstl.	P. Višinskio g.										Dubliuojasi su rajoniniu keliu Nr. 4030
98.	Bu-112	Kurtuvėnų mstl.	Parko g.		204					204		5,0	
99.	Bu-113	Kurtuvėnų mstl.	Pavasario g.		872				356	516		6,0-8,0	
100.	Bu-114	Kurtuvėnų mstl.	Purienų g. (D2)	4400-1703-0710	178					178		5,0	
101.	Bu-115	Kurtuvėnų mstl.	Ramybės g.		856					856		4,0-5,0	
102.	Bu-116	Kurtuvėnų mstl. Kurtuvėnų k.	Užtvankos g.		439				439			5,0-6,0	
103.	4030	Kurtuvėnų mstl.	Žvejų g.										Dubliuojasi su rajoniniu keliu Nr. 4030

SUSISIEKIMO SISTEMOS SPECIALIOJO PLANO ŠIAULIŲ RAJONE KOREGAVIMAS. SPRENDINIAI

Eil. Nr.	Kelio numeris	Gyvenamosios teritorijos pav.	Gatvės pav.	Unikalus Nr.	Gatvių priklausomybė ir ilgis, m				Danga, m			Plotis, m	PASTABOS
					Savivaldybės gatvės	Privačios gatvės	Sodų bendrijų gatvės	Perspektyvinės gatvės	A	Ž	Gr		
104.	-	Kurtuvėnų mstl.	Nr. 2					251					
105.	-	Kurtuvėnų mstl.	Nr. 31					176					
106.	-	Kurtuvėnų mstl.	Nr. 32					880					
107.	-	Kurtuvėnų mstl.	Nr. 34					123					
108.	-	Kurtuvėnų mstl.	Nr. 35					69					
109.	-	Kurtuvėnų mstl.	Nr. 36					215					
110.	-	Kurtuvėnų mstl.	Nr. 37					85					
111.	-	Kurtuvėnų mstl.	Nr. 38					192					
112.	Bu-117	Lukšių k.	Bokšto g.		388					388		8,0	
113.	2106	Maskvytės k.	Kelmės g.										Dubliuojasi su rajoniniu keliu Nr. 2106
114.	Bu-118	Mekių k.	Mekių g.		1658					822	836	3,0	
115.	Bu-119	Meškių k.	Akmenų g. (D2)	4400-4289-1067	2717				292	2425		4,0	
116.	Bu-120	Meškių k.	Aušros g.		415					415		5,0	
117.	Bu-121	Meškių k.	Eglynų g.		293					293		5,0	
118.	Bu-122	Meškių k.	Gluosnių g.		1812					1812		6,0	
119.	Bu-123	Meškių k.	Jūros g.		247					247		5,0	
120.	-	Meškių k.	Lanko g.					662					
121.	Bu-124	Meškių k.	Lauko aklg.		125						125	3,0	
122.	Bu-125	Meškių k.	Plento g. (D2)	4400-4292-7860	1252					1252		4,0-5,0	
123.	Bu-126	Meškių k.	Pušyno g.		242					242		3,0	
124.	Bu-127	Meškių k.	Rasos g.		125					125		5,0	
125.	-	Meškių k.	Trikampio g.			339							
126.	Bu-128	Meškių k.	Tvenkinio g.		620						620	3,0	
127.	Bu-129	Meškių k.	Vakaro g.		117					117		5,0	
128.	Bu-130	Motaičių k.	Ažuolų g.		321					321		5,0	
129.	Bu-131	Motaičių k.	Beržų g.		195					195		4,0-5,0	
130.	Bu-132	Motaičių k.	Bijotės g.		230					230		5,0	
131.	Bu-133	Motaičių k.	Dubysos g.		520					520		5,0	

SUSISIEKIMO SISTEMOS SPECIALIOJO PLANO ŠIAULIŲ RAJONE KOREGAVIMAS. SPRENDINIAI

Eil. Nr.	Kelio numeris	Gyvenamosios teritorijos pav.	Gatvės pav.	Unikalus Nr.	Gatvių priklausomybė ir ilgis, m				Danga, m			Plotis, m	PASTABOS
					Savivaldybės gatvės	Privačios gatvės	Sodų bendrijų gatvės	Perspektyvinės gatvės	A	Ž	Gr		
132.	Bu-134	Motaičių k.	Kadagių g.		88					88		4,0	
133.	Bu-135	Motaičių k.	Kviečių g.		313					313		5,0	
134.	Bu-136	Motaičių k.	Pamiškės g.		686					686		5,0	
135.	Bu-137	Motaičių k.	Pušyno g.		943					943		4,0-7,0	
136.	Bu-138	Motaičių k.	Ramunių g.		479					479		5,0	
137.	Bu-139	Motaičių k.	Rūžos g.		624					624		4,0-5,0	
138.	Bu-140	Motaičių k.	Saulėtekio g.		289					289		5,0	
139.	Bu-141	Motaičių k.	Uosių g.		160					160		5,0	
140.	Bu-142	Motaičių k.	Vilties g.		365					365		5,0	
141.	-	Motaičių k.	Pilaitės g.			72							
142.	-	Motaičių k.	Nr. 18			67							
143.	-	Motaičių k.	Nr. 19			37							
144.	-	Motaičių k.	Nr. 20			131							
145.	-	Motaičių k.	Gerdo g.			352							
146.	-	Motaičių k.	Laukų g.			269							
147.	-	Motaičių k.	Pilies g.			480							
148.	-	Motaičių k.	Airių g.			541							
149.	-	Motaičių k.	Jūros g.			151							
150.	-	Motaičių k.	Pievų g.			130							
151.	Bu-143	Motaičių k.	Matkaičių g.		240			476		240		3,0-5,0	
152.	-	Motaičių k.	Liepų g.					362				3,0	
153.	-	Motaičių k.	Plento g.					91					
154.	Bu-144	Pabijočių k.	Bijotės g.		946					946		4,0	
155.	2106	Pabijočių k.	Kelmės g.										Dubliuojasi su rajoniniu keliu Nr. 2106
156.	Bu-145	Pabijočių k.	Pabijočių g.		2134					2134		3,0-6,0	
157.	Bu-146	Pabijočių k.	Šilo g.		1124					1124		3,0-6,0	

SUSISIEKIMO SISTEMOS SPECIALIOJO PLANO ŠIAULIŲ RAJONE KOREGAVIMAS. SPRENDINIAI

Eil. Nr.	Kelio numeris	Gyvenamosios teritorijos pav.	Gatvės pav.	Unikalus Nr.	Gatvių priklausomybė ir ilgis, m				Danga, m			Plotis, m	PASTABOS
					Savivaldybės gatvės	Privačios gatvės	Sodų bendrijų gatvės	Perspektyvinės gatvės	A	Ž	Gr		
158.	Bu-147	Pageluvio k.	Geluvos g.		1367				1367			4,0-6,0	
159.	2106	Pageluvio k.	Kelmės g.										Dubliuojasi su rajoniniu keliu Nr. 2106
160.	-	Pageluvio k.	Nr. 11			106							
161.	Bu-148	Pašvinių g.	Kalno g.		668					668		3,0-4,0	
162.	215	Pašvinių k.	Pašvinių g.										Dubliuojasi su krašto keliu Nr. 215
163.	Bu-149	Pašvinių k.	Švendrės g.		1111					1111		4,0	
164.	Bu-150	Pašvinių k.	Trauleinių g.		694					694		6,0	
165.	Bu-151	Pekeliškės k.	Pikeliškės g.		728					728		9,0	
166.	Bu-152	Pekeliškės k.	Šiaušės g.		1091					1091		5,0-6,0	
167.	Bu-153	Raizgių k.	Plento g.		323					323		4,0	
168.	Bu-154	Skaudvilių k.	Baltoji g.		1223					1223		6,0	
169.	Bu-155	Skaudvilių k.	Skaudvilių g.		1669					1669		6,0	
170.	4009	Užkalnių k.	Užkalnių g.										Dubliuojasi su rajoniniu keliu Nr. 4009
171.	Bu-156	Užkalnių k.	Užkaubrio g.		1336					1336		4,0	
172.	Bu-157	Vabalų k.	Pabijočių g.		485					485		6,0	
173.	Bu-158	Viekvedžių k.	Gapšiulės g.		3224					3224		3,0-4,0	
174.	Bu-159	Viekvedžių k.	Viekvedžių g.		1805					1805		6,0	
175.	Bu-160	Viekvedžių k.	Žiedo g.		1698						1698	3,0-5,0	
176.	Bu-161	Visgirdų k.	Pamiškės g.		331						331	5,0	
177.	Bu-162	Visgirdų k.	Visgirdų g.		1646					1646		3,0-5,0	
178.	-	Visgirdų k.	Nr. 14			44							

SUSISIEKIMO SISTEMOS SPECIALIOJO PLANO ŠIAULIŲ RAJONE KOREGAVIMAS. SPRENDINIAI

Eil. Nr.	Kelio numeris	Gyvenamosios teritorijos pav.	Gatvės pav.	Unikalus Nr.	Gatvių priklausomybė ir ilgis, m				Danga, m			Plotis, m	PASTABOS
					Savivaldybės gatvės	Privačios gatvės	Sodų bendrijų gatvės	Perspektyvinės gatvės	A	Ž	Gr		
179.	-	Visgirdų k.	Nr. 15			143							
180.	-	Visgirdų k.	Nr. 16			67							
181.	Bu-163	Volungių k.	Padeglių g.		464					464		5,0	
182.	Bu-164	Volungių k.	Volungių g.		580					580		3,0	
183.	2135	Volungių k. Pageluvio k.	Bazilionų g.										Dubliuojasi su rajoniniu keliu Nr. 2135
184.	-	Bubių k.	Nr. 1			93							
185.	-	Bubių k.	Nr. 2			50							
186.	-	Bubių k.	Nr. 3			108							
187.	-	Kurtuvėnų k.	Nr. 5			173							
188.	-	Kurtuvėnų k.	Nr. 4					130			130		
189.	-	Kurtuvėnų mstl.	Nr. 4					159			159		
190.	-	Meškių k.	Nr. 6			147				147			
191.	-	Molinių k.	Nr. 7			224				224			
192.	-	Sodėliukų k.	Nr. 8			286				286			
193.	-	SB "Geluva"	Gėlių g.				1027			1027		3,0	
194.	-	SB "Geluva"	Jurginių g.				459			459		3,0	
195.	-	SB "Geluva"	Lelijų g.				167			167		3,0	
196.	-	SB "Geluva"	Rožių g.				197			197		3,0	
197.	-	SB "Geluva"	Tulpių g.				186			186		3,0	
198.	-	SB "Gervėnai"	Ilgoji g.				378			378		3,0	
199.	-	SB "Gervėnai"	Klevo g.				181			181		4,0	
200.	-	SB "Gervėnai"	Paprūdžio g.				321			321		3,0	
201.	-	SB "Gervėnai"	Trumpoji g.				131			131		3,0	
202.	-	SB "Gervėnai"	Tujų g.				262			262		3,0	
203.	-	SB "Jazminas"	Gėlių g.				279		279			3,0	
204.	-	SB "Jazminas"	Kalnelio g.				299			299		3,0	
205.	-	SB "Jazminas"	Pavasario g.				153			153		3,0	
206.	-	SB "Jazminas"	Tuopų g.				363			363		3,0	
207.	-	SB "Jovaras"	Alyvų g.				313			313		4,0	
208.	-	SB "Jovaras"	Astrų g.				286			286		4,0	
209.	-	SB "Jovaras"	Beržų g.				289			289		3,0	

SUSISIEKIMO SISTEMOS SPECIALIOJO PLANO ŠIAULIŲ RAJONE KOREGAVIMAS. SPRENDINIAI

Eil. Nr.	Kelio numeris	Gyvenamosios teritorijos pav.	Gatvės pav.	Unikalus Nr.	Gatvių priklausomybė ir ilgis, m				Danga, m			Plotis, m	PASTABOS
					Savivaldybės gatvės	Privačios gatvės	Sodų bendrijų gatvės	Perspektyvinės gatvės	A	Ž	Gr		
210.	-	SB "Jovaras"	Bijūnų g.				122			122		3,0	
211.	-	SB "Jovaras"	Bokšto g.				215			215		4,0	
212.	-	SB "Jovaras"	Pienių g.				218			218		3,0	
213.	-	SB "Jovaras"	Ramunių g.				168			168		3,0	
214.	-	SB "Jovaras"	Rugiagėlių g.				239			239		4,0	
215.	-	SB "Jovaras"	Rūtų g.				254			254		4,0	
216.	-	SB "Jovaras"	Sodo g.				323			323		4,0	
217.	-	SB "Jovaras"	Topolių g.				212			212		3,0	
218.	-	SB "Linartai"	Alyvų g.				314			314		3,0	
219.	-	SB "Linartai"	Alksnių g.				526			526		4,0	
220.	-	SB "Linartai"	Aronijų g.				134			134		3,0	
221.	-	SB "Linartai"	Ažuolų g.				252			252		3,0	
222.	-	SB "Linartai"	Beržų g.				361			361		3,0	
223.	-	SB "Linartai"	Bijūnų g.				178			178		3,0	
224.	-	SB "Linartai"	Gėlių g.				233			233		3,0	
225.	-	SB "Linartai"	Gluosnių g.				44			44		3,0	
226.	-	SB "Linartai"	Ievų g.				83			83		3,0	
227.	-	SB "Linartai"	Jazminių g.				552			552		3,0	
228.	-	SB "Linartai"	Jurginų g.				241			241		3,0	
229.	-	SB "Linartai"	Kaštonų g.				100			100		3,0	
230.	-	SB "Linartai"	Klevų g.				108			108		3,0	
231.	-	SB "Linartai"	Liepų g.				87			87		3,0	
232.	-	SB "Linartai"	Linartų g.				713			713		3,0-5,0	
233.	-	SB "Linartai"	Paparčių g.				314			314		3,0	
234.	-	SB "Linartai"	Pušyno g.				1033			1033		3,0	
235.	-	SB "Linartai"	Ramunių g.				136			136		3,0	
236.	-	SB "Linartai"	Rožių g.				306			306		3,0	
237.	-	SB "Linartai"	Serbentų g.				124			124		3,0	
238.	-	SB "Linartai"	Šerkšno g.				74			74		3,0	
239.	-	SB "Linartai"	Tujų g.				480			480		4,0	
240.	-	SB "Linartai"	Tulpių g.				101			101		3,0	
241.	Bu-165	Linartų k.	Vienkiemų g.		422					422		4,0	

SUSISIEKIMO SISTEMOS SPECIALIOJO PLANO ŠIAULIŲ RAJONE KOREGAVIMAS. SPRENDINIAI

Eil. Nr.	Kelio numeris	Gyvenamosios teritorijos pav.	Gatvės pav.	Unikalus Nr.	Gatvių priklausomybė ir ilgis, m				Danga, m			Plotis, m	PASTABOS
					Savivaldybės gatvės	Privačios gatvės	Sodų bendrijų gatvės	Perspektyvinės gatvės	A	Ž	Gr		
242.	-	SB "Lino"	Kalno g.				497			497		3,0	
243.	-	SB "Lino"	Miško g.				436			436		3,0	
244.	-	SB "Lino"	Smėlio g.				227			227		3,0	
245.	-	SB "Lino"	Užkampio g.				317			317		3,0	
246.	-	SB "Pušėlė"	Alyvų g.				545			545		3,0	
247.	-	SB "Pušėlė"	Aušros g.				317			317		3,0	
248.	-	SB "Pušėlė"	Jurginų g.				293			293		3,0	
249.	-	SB "Pušėlė"	Kaimynų g.				448			448		3,0	
250.	-	SB "Pušėlė"	Lelijų g.				142			142		3,0	
251.	-	SB "Pušėlė"	Rožių g.				260			260		4,0	
252.	-	SB "Pušėlė"	Rūtų g.				101			101		3,0	
253.	-	SB "Pušėlė"	Saulės g.				277			277		3,0	
254.	-	SB "Pušėlė"	Šaltinio g.				423			423		3,0	
255.	-	SB "Pušėlė"	Tulpių g.				211			211		3,0	
256.	-	SB "Pušėlė"	Žibintų g.				281			281		3,0	
257.	-	SB "Rojus"	Rojaus g.				419			419		3,0	
258.	-	SB "Skėrys"	Pieninės g.				222			222		3,0	
259.	-	SB "Skėrys"	Tako g.				63				63	3,0	
260.	-	SB "Skėrys"	Žalioji g.				81			81		2,0	
261.	-	SB "Svarainis"	Aronijos g.				146			146		3,0	
262.	-	SB "Svarainis"	Aušros g.				173			173		3,0	
263.	-	SB "Svarainis"	Aviečių g.				144			144		3,0	
264.	-	SB "Svarainis"	Gvazdikų g.				287			287		3,0	
265.	-	SB "Svarainis"	Kaimo g.				236			236		3,0	
266.	-	SB "Svarainis"	Lelijų g.				138			138		3,0	
267.	-	SB "Svarainis"	Pinavijų g.				137			137		3,0	
268.	-	SB "Svarainis"	Pušyno g.				208			208		3,0	
269.	-	SB "Svarainis"	Ramioji g.				174			174		3,0	
270.	-	SB "Svarainis"	Rožių g.				233			233		3,0	
271.	-	SB "Svarainis"	Serbentų g.				68			68		3,0	
272.	-	SB "Svarainis"	Svajonių g.				137			137		3,0	
273.	-	SB "Svarainis"	Svarainio g.				789			789		3,0-4,0	

SUSISIEKIMO SISTEMOS SPECIALIOJO PLANO ŠIAULIŲ RAJONE KOREGAVIMAS. SPRENDINIAI

Eil. Nr.	Kelio numeris	Gyvenamosios teritorijos pav.	Gatvės pav.	Unikalus Nr.	Gatvių priklausomybė ir ilgis, m				Danga, m			Plotis, m	PASTABOS	
					Savivaldybės gatvės	Privačios gatvės	Sodų bendrijų gatvės	Perspektyvinės gatvės	A	Ž	Gr			
274.	-	SB "Svarainis"	Tyloji g.				56				56		3,0	
275.	-	SB "Svarainis"	Uosio g.				188				188		3,0	
276.	-	SB "Svarainis"	Vyšnių g.				139				139		3,0	
277.	-	SB "Svarainis"	Žemuogių g.				114				114		3,0	
278.	-	SB "Svarainis"	Žiedų g.				179				179		3,0	
279.	-	SB "Šilojai"	Aušros g.				132				132		3,0	
280.	-	SB "Šilojai"	Ažuolų g.				489				489		3,0	
281.	-	SB "Šilojai"	Beržų g.				604				604		4,0	
282.	-	SB "Šilojai"	Gėlių g.				601			601			5,0-8,0	
283.	-	SB "Šilojai"	Miško g.				673				673		4,0	
284.	-	SB "Šilojai"	Neptūno g.				464				464		4,0	
285.	-	SB "Šilojai"	Svarainių g.				492				492		3,0	
286.	-	SB "Šilojai"	Šaltinėlio g.				317				317		4,0	
287.	-	SB "Šilojai"	Žiedo g.				533				533		3,0-5,0	
288.	-	SB "Venta"	Miško g.				190				190		3,0	
289.	-	SB "Venta"	Tuopų g.				130				130		3,0	
290.	-	SB "Venta"	Ventos 1-oji g.				295				295		4,0	
291.	-	SB "Venta"	Ventos 2-oji g.				284				284		4,0	
292.	-	SB "Žalieji gervėnai"	Gandrų g.				227				227		3,0	
293.	-	SB "Žalieji gervėnai"	Gervių g.				49				49		3,0	
294.	-	SB "Žalieji gervėnai"	Lakštingalų g.				300				300		3,0	
295.	-	SB "Žalieji gervėnai"	Riešutinių g.				220				220		4,0	
296.	-	SB "Žalieji gervėnai"	Sakalų g.				146				146		3,0	
297.	-	SB "Žalieji gervėnai"	Vieversių g.				71				71		3,0	
298.	-	SB "Žalieji gervėnai"	Vyturių g.				385				385		3,0	

SUSISIEKIMO SISTEMOS SPECIALIOJO PLANO ŠIAULIŲ RAJONE KOREGAVIMAS. SPRENDINIAI

Eil. Nr.	Kelio numeris	Gyvenamosios teritorijos pav.	Gatvės pav.	Unikalus Nr.	Gatvių priklausomybė ir ilgis, m				Danga, m			Plotis, m	PASTABOS
					Savivaldybės gatvės	Privačios gatvės	Sodų bendrijų gatvės	Perspektyvinės gatvės	A	Ž	Gr		
		gervėnai"											
299.	-	SB „Pušėlė“	Ažuolų g.				487				487		4,0
300.	-	SB „Pušėlė“	Kalno g.				685				685		3,0
301.	-	SB „Pušėlė“	Kregždūčių g.				344				344		3,0
302.	-	SB „Pušėlė“	Miško g.				207				207		3,0
303.	-	SB „Pušėlė“	Slėnio g.				311				311		3,0
304.	-	SB „Pušėlė“	Vyturių g.				399				399		3,0
305.	-	SB „Pušynas“	Beržų g.				453				453		3,0
306.	-	SB „Pušynas“	Liepų g.				354				354		3,0
307.	-	Padeglių k. – Volungės k.	Voverių g.					536					
Viso:					90983	6101	32484	5563	21054	99412	4834		

Priedas Nr. 2 „Vietinės reikšmės vidaus keliai“

Eil. Nr.	Kelio pavadinimas	Kelio numeris	Savivaldybės kelių ilgis, m	Perspektyviniai keliai, m	Kelio danga, m				Kelio plotis, m	Kategorija	PASTABOS
					A	Ž	Gr	Gr/Ž			
1.	Bacaičių k. – Kelias Nr. 4009	01-001	521			521			3,0	3V	
2.	Pavėkių k. kelias Nr. 1	01-002	1429					1429	3,0	3V	
3.	Liūdorių k. kelias Nr. 1	01-003	869				869		3,0	3V	
4.	Liūdorių k. – Bitėnų k.	01-004	1052				1052		3,0	3V	
5.	Bitėnų k. kelias Nr. 1	01-005	203			203			3,0	3V	
6.	Bitėnų k. – Šemetiškių k.	01-006	3865			203	3661		3,0-6,0	1V, 3V	
7.	Pavėkių k. kelias Nr. 1	01-006a	821			821			4,0	3V	
8.	Butkaičių k. – Pavakalnio vs.	01-007	707			354	353		3,0-4,0	2V, 3V	
9.	Užkalnių k. – Pavėkių k.	01-008	2172			497	1675		3,0	3V	
10.	Noliškių k. – Tilybiškės k.	01-009	1770			1770			4,0	3V	
11.	Pavėkių k. – Užkalnių k.	01-010	1686			1686			4,0-6,0	3V	
12.	Užkalnių k. – Kelias Nr. 4009	01-011	210			210			3,0	3V	
13.	Mingėlių k. kelias Nr. 1	01-013	1886				1886		3,0	3V	
14.	Gilvyčių k. kelias Nr. 2	01-014	856				856		4,0-6,0	2V	
15.	Naujųjų Gilvyčių k. – Gilvyčių k.	01-015	2731			128	796	1807	3,0-4,0	2V, 3V	
16.	Gilvyčių k. – Užčiausių k.	01-015a	449			449			3,0	3V	
17.	Užčiausių k. kelias Nr. 1	01-015b	560				560		3,0	3V	
18.	Gilvyčių k. kelias Nr. 3	01-016	603			603			3,0	3V	
19.	Gilvyčių k. – Trauleinių k.	01-017	1912				1912		3,0-4,0	2V, 3V	
20.	Trauleinių k. kelias Nr. 1	01-018	1883			498	331	1054	3,0	3V	
21.	Šemetiškių k. kelias Nr. 1	01-019	539			86	453		3,0	3V	
22.	Šalpirčių k. kelias Nr. 1	01-020	213				213		3,0	3V	
23.	Šalpirčių k. – Bunokiškės k.	01-021	1075			1075			4,0	1V	
24.	Gervėnų k. kelias Nr. 1	01-023	616			616			7,0	1V	
25.	Gervėnų k. kelais Nr. 2	01-024	441			441			5,0	3V	
26.	Bubių k. kelias Nr. 1	01-026	381			381			3,0	3V	
27.	Bubių k. kelias Nr. 2	01-027	470			470			3,0	3V	
28.	Meškių k. kelias Nr. 3	01-028	294			294			4,0	2V	
29.	Meškių k. kelias Nr. 4	01-029	2126				2126		3,0	3V	
30.	Visgirdų k. – Motaičių k.	01-030	671			322		349	3,0	3V	
31.	Skudvilių k. – Kurtuvėnų k.	01-031	1537			1537			3,0	3V	
32.	Kurtuvėnų k. kelias Nr. 2	01-032	1690			1690			3,0-4,0	2V	

SUSISIEKIMO SISTEMOS SPECIALIOJO PLANO ŠIAULIŲ RAJONE KOREGAVIMAS. SPRENDINIAI

Eil. Nr.	Kelio pavadinimas	Kelio numeris	Savivaldybės kelių ilgis, m	Perspektyviniai keliai, m	Kelio dangą, m				Kelio plotis, m	Kategorija	PASTABOS
					A	Ž	Gr	Gr/Ž			
33.	Kurtuvėnų k. kelias Nr. 3	01-033	1612			1612			3,0	3V	
34.	Rimučių k. – Skaudvilų k.	01-034	1265				1265		3,0	3V	
35.	Gimikų k. – Rimučių k.	01-035	1346				271	1075	3,0	3V	
36.	Kurtuvėnų k. kelias Nr. 4	01-036	189			189			4,0	2V	
37.	Žadvainių k. kelias Nr. 1	01-038	545			545			4,0	2V	
38.	Margių k. – Laisvučių k.	01-041	1563			1563			3,0	3V	
39.	Pašvinių k. – Kurtuvėnų k.	01-042	1363				1363		3,0	3V	
40.	Pašvinių k. kelias Nr. 1	01-043	589				589		4,0	3V	
41.	Laisvučių k. – Kurtuvėnų k.	01-044	1273				1273		3,0	3V	Pagal Šiaulių apskrities Šiaulių rajono Bubių sen. Kurtuvėnų kadastro vietovės Žemės reformos žemėtvarkos projektą Patvirtintas Šiaulių apskrities Viršinininko administracijos 2002 09 29 įsakymu Nr. 1857
42.	Kurtuvėnų k. kelias Nr. 5	01-045	1659			1364	295		3,0-4,0	2V, 3V	
43.	Kurtuvėnų k. – Dirvonų k.	01-046	2118			887	1231		3,0	3V	
44.	Kurtuvėnų k. – Naisių k.	01-047	1663			757	906		3,0-6,0	3V	
45.	Kurtuvėnų k. kelias Nr. 6	01-048	269			269			3,0	1V	
46.	Kurtuvėnų k. kelias Nr. 7	01-049	749				749		3,0	3V	
47.	Naisių k. kelias Nr. 1	01-050	219				219		3,0	3V	
48.	Dirvonų k. kelias Nr.1	01-051	1204			545	659		3,0	3V	
49.	Lukšių k. kelias Nr. 1	01-053	1398			766	632		3,0-4,0	3V	
50.	Bubių k. – Dzidų k.	01-054	2690			2690			3,0-5,0	1V, 2V, 3V	
51.	Mirskiškės k. – Didlaukės k.	01-055	1061		578	483			4,0	1V	
52.	Mirskiškės k. – Šilyno vs.	01-056	1874			1874			4,0	2V	
53.	Slydžių k. – Dzidų k.	01-057	853				853		3,0-4,0	2V	
54.	Trociškės k. – Skurvių k.	01-058	3596			3596			5,0-6,0	2V	

SUSISIEKIMO SISTEMOS SPECIALIOJO PLANO ŠIAULIŲ RAJONE KOREGAVIMAS. SPRENDINIAI

Eil. Nr.	Kelio pavadinimas	Kelio numeris	Savivaldybės kelių ilgis, m	Perspektyviniai keliai, m	Kelio dangą, m				Kelio plotis, m	Kategorija	PASTABOS
					A	Ž	Gr	Gr/Ž			
55.	Rimeikių k. kelias Nr. 1	01-059	1676				1676		4,0	2V	
56.	Pamiškaupio vs. – Vilaičių k.	01-060	1967			1967			5,0	2V	
57.	Kanapinės k. – Sakalų k.	01-061	625				625		3,0	2V, 3V	
58.	Sakalų k. – Bagdoniškės k.	01-062	1060					1060	3,0	2V, 3V	
59.	Sakalų k. kelias Nr.1	01-063	331			331			3,0	3V	
60.	Bagdoniškės k. kelias Nr. 1	01-064	2059			2059			3,0-6,0	1V, 3V	
61.	Bagdoniškės k. – Spaudžių k.	01-065	1363				1363		3,0	3V	
62.	Slišukų k. kelias Nr. 1	01-066	331				331		3,0	3V	
63.	Juškaičių II k. – Vilaičių k.	01-067	2730			2730			4,0	1V	
64.	Leškių k. – Vilaičių k.	01-068	3374			2531	843		3,0-6,0	2V, 3V	
65.	Leškių k. – Goriškės vs.	01-069	673			673			3,0	3V	
66.	Goriškės vs. – Juškaičių I k.	01-070	1177			1177			3,0	3V	
67.	Juškaičių I k. – Juškaičių II k.	01-071	4089			4089			5,0-8,0	1V, 2V	
68.	Padeglių k. kelias Nr. 1	01-072	1075			1075			4,0-5,0	2V	
69.	Volungių k. kelias Nr. 1	01-073	772			772			3,0	2V	
70.	Volungių k. kelias Nr. 2	01-074	789				789		3,0	3V	
71.	Volungių k. kelias Nr. 3	01-075	778				778		3,0	3V	
72.	Bazilionų mstl. kelias Nr. 1	01-076	273			273			4,0	2V	
73.	Bernotų k. kelias Nr. 1	01-077	349			349			3,0	3V	
74.	Mekių k. kelias Nr. 1	01-078	590			590			6,0	2V	
75.	Mekių k. kelias Nr. 2	01-079	258				258		3,0	3V	
76.	Beinoriškės k. – Taručių k.	01-081	1135				1135		3,0	3V	
77.	Pikužių k. kelias Nr. 1	01-082	364			364			3,0-4,0	3V	
78.	Burkšių k. kelias Nr.1	01-083	579				579		3,0	3V	
79.	Padeglių k. – Paraudžių k.	01-084	1643			1643			4,0	2V	
80.	Alksnyniškės k. kelias Nr. 1	01-085	272				272		3,0	3V	
81.	Alksnyniškės k. kelias Nr. 2	01-086	300		300				4,0	1V	
82.	Čeprečiškės k. kelias Nr. 1	01-087	252			252			3,0	3V	
83.	Čeprečiškės k. kelias Nr. 2	01-088	441				441		3,0-4,0	3V	
84.	Paraudžių k. kelias Nr. 1	01-091	1381			1381			3,0	3V	
85.	Pašvinių k. kelias Nr. 1	01-093	505			505			7,0	2V	
86.	Kelias Nr. 215 – Kurtuvėnų mstl.	01-095	1452		300	1152			3,0-5,0	1V, 2V, 3V	
87.	Pageluvio k. – Paširvio k.	01-107	2274		1212	1062			5,0	1V, 2V	

SUSISIEKIMO SISTEMOS SPECIALIOJO PLANO ŠIAULIŲ RAJONE KOREGAVIMAS. SPRENDINIAI

Eil. Nr.	Kelio pavadinimas	Kelio numeris	Savivaldybės kelių ilgis, m	Perspektyviniai keliai, m	Kelio danga, m				Kelio plotis, m	Kategorija	PASTABOS
					A	Ž	Gr	Gr/Ž			
88.	Pabijočių k. – Pageluvio k.	01-112	1486			1486			3,0	3V	
89.	Alksnyniškės k. kelias Nr. 3	01-115	575			575			4,0	2V	
90.	Čprečiškės k. kelias Nr. 3	01-117	530		530				4,0	1V	
91.	Paraudžių k. – Didlaukės k.	01-118	2271			2271			4,0	2V	
92.	Didlaukės k. kelias Nr. 1	01-123	1099			1099			4,0	2V	
93.	Bubių k. kelias Nr. 3	01-126	2950			2950			4,0-5,0	2V	
94.	Padeglių k. – Žalpelių k.	01-130	2477			2477			3,0-6,0	1V, 2V, 3V	
95.	Kanapinės k. – Pagervinės k.	01-134	2507			2507			5,0	2V	
96.	Pikužių k. – Rimkų k.	01-140	1670				1670		3,0	3V	
97.	Girnikų k. – Pociškės k.	01-143	458			458			3,0-4,0	3V	
98.	Paširvio k. kelias Nr. 1	01-144	1646		917	729			3,0	3V	
99.	Paširvio k. – Kelias Nr. A12	01-145	999			593	406		3,0	3V	
100.	Pašvinių k. kelias Nr. 2	01-146	992				992		3,0	3V	
101.	Girnikų k. – Bunokiškės k.	01-147	1148			1148			3,0	3V	
102.	Burkšų k. kelias Nr. 1	01-149	417				417		3,0-4,0	2V, 3V	
103.	Alksnyniškės k. kelias Nr. 4	01-150		140					3,0		
104.	Pakalniškių k. kelias Nr. 1	01-151		111					3,0	3V	
105.	Zuikiškės k. kelias Nr. 1	01-152		221					3,0	3V	
106.	Bernotų k. kelias Nr. 2	01-153		156					3,0		
107.	Kurtuvėnų k. kelias Nr. 8	01-155		557					3,0	3V	
108.	Šalpirščių k. kelias nr. 2	01-160	995				995		3,0	3V	
109.	Pašvinių k. kelias Nr. 3	01-161	520				520		3,0-4,0	2V	
110.	Bubių k. – Blužgalio k.	01-162	599				599		3,0	3V	
111.	Dzidų k. kelias Nr. 2	01-163	777				777		3,0	3V	
112.	Pabijočių k. kelias Nr. 1	01-164	881				881		3,0	3V	
113.	Žalpelių k. – Šilyno vs.	01-165		815							
114.	Dzidų k. – Lukšių k.	01-166		1000							
115.	Pabijočių k. kelias Nr. 2	01-167		469							
116.	Bunokiškės k. kelias Nr. 1	01-168		236							
117.	Rimeikių k. kelais Nr. 2	01-169		665							
118.	Bazilionų mstl. kelias Nr. 1	01-172	145		145				5,0	2V	
119.	Bazilionų mstl. kelias Nr. 2	01-173	131		131				5,0	2V	
120.	Bazilionų mstl. kelias Nr. 3	01-174	96		96				5,0	2V	

SUSISIEKIMO SISTEMOS SPECIALIOJO PLANO ŠIAULIŲ RAJONE KOREGAVIMAS. SPRENDINIAI

Eil. Nr.	Kelio pavadinimas	Kelio numeris	Savivaldybės kelių ilgis, m	Perspektyviniai keliai, m	Kelio danga, m				Kelio plotis, m	Kategorija	PASTABOS
					A	Ž	Gr	Gr/Ž			
121.	Bazilionų mstl. kelias Nr. 4	01-175	109		109				5,0	2V	
122.	Valatkių k. kelias Nr. 1	01-176	516				516		3,0	3V	
Viso:			128267	4370	4318	73263	42436	6774			

Priedas Nr. 4 „Šaligatviai“

Eil. Nr.	Gyvenamosios teritorijos pav.	Gatvės pav.	Ilgis, m	Šaligatvio plotis, m	Šaligatvio danga	Gatvės pusė	PASTABOS
1.	Bazilionų	Mejerytės	21	1,6	C	D	
2.	Bazilionų	Pageluvio	322	1,7	C	D	
3.	Bazilionų	Pageluvio	78	1,7-1,9	C	K	
4.	Bazilionų	Vytauto	62	1,7	C	K	
5.	Bazilionų	Vytauto	454	1,7	C	D	
6.	Bubiai	Dubysos	54	1,6	C	D	
7.	Bubiai	Šilojų	507	1,0-3,0	A, C	D	
8.	Bubiai	Šilojų	158	2,0-2,2	C	K	
9.	Gilvyčių k.	Pušyno g.	246	0,6-2,6	A, C	D	
10.	Gilvyčių k.	Tvenkinio g.	94	1,8	A	K	
11.	Kurtuvėnų k.	P. Višinskio g.	149	1,7	C	D	
12.	Kurtuvėnų mstl.	P. Višinskio g.	300	2,5	A	K	
Iš viso:			2445				

Priedas Nr. 5 „Automobilių stovėjimo aikštelės“

Eil. Nr.	Gyvenamosios teritorijos pav.	Adresas	Aikštelės danga	Automobilių stovėjimo aikštelės ir jų plotas, m2	PASTABOS
1.	Bazilionų mstl.	Pageluvio g. 1	Z	61	
2.	Bazilionų mstl.	Pageluvio g. 11	A	324	
3.	Bazilionų mstl.	Pageluvio g. 11	A	58	
4.	Bazilionų mstl.	Pageluvio g. 8A	A	235	
5.	Bazilionų mstl.	Vytauto g. 2	A	204	
6.	Bazilionų mstl.	Vytauto g. 6	A	427	
7.	Bazilionų mstl.	Vytauto g. 8	A	277	
8.	Bubių k.	Dubysos g. 1	A	354	
9.	Bubių k.	Dubysos g. 1C	A	588	
10.	Bubių k.	Dubysos g. 4	A	336	
11.	Bubių k.	Gluosnių g. 1D	Z	508	
12.	Bubių k.	levų g. 4	A	379	
13.	Bubių k.	Pliažo ir Šilojų g. susikirtimas	Sk	2246	
14.	Bubių k.	Pliažo ir Šilojų g. susikirtimas	Z	1157	
15.	Bubių k.	Šilojų g. 1	C	456	
16.	Bubių k.	Šilojų g. 1C	Z	130	
17.	Gilvyčių k.	Pušyno g. 9	A	779	
18.	Gilvyčių k.	Pušyno g. 9	A	1570	
19.	Kurtuvėnų k.	Žvejų g. 8	Z	430	
20.	Kurtuvėnų mstl.	P. Višinskio g. 12	A	54	
21.	Kurtuvėnų mstl.	P. Višinskio g. 22	Z	3170	
22.	Kurtuvėnų mstl.	P. Višinskio g. 23	A	43	
23.	Kurtuvėnų mstl.	Pavasario g. 2	A	193	
24.	Kurtuvėnų mstl.	Žvejų g. 18	A	71	
Iš viso:				14050	

Priedas Nr. 6 „Dviračių ir pėsčiųjų takai“

Eil. Nr.	Gyvenamosios teritorijos pav.	Takų priklausomybė ir jų ilgis, m		Tako plotis, m	Tako danga	PASTABOS
		Savivaldybės	Valstybinės reikšmės			
1.	Alksnyniškės k.	1899		3,0	A/Z	
2.	Bubių k.	5064	3529	2,0-2,5	A/Z	
3.	Butiškės k.	2332		2,5-3,0	A	
4.	Čeprečiškės k.	806		2,0	A	
5.	Dirvonų k.	1328		3,0	A	
6.	Kurtuvėnų k.	3171		2,0-3,0	A/Z	
7.	Kurtuvėnų mstl.	339		3,0	Z	
8.	Meškių k.		4079	2,0-2,5	A	
9.	Naisių k.	475		2,0	Z	
10.	Pabijočių k.	454		3,0	A	
11.	Pageluvio k.	2810		2,0	A	
12.	Paraudžių k.	5688		2,0	A	
13.	Sodeliukų k.	975		2,0	Z	
Viso:		25341				
			Viso:	7608		
Iš viso:		32949				

PRIEDAS „Miškų keliai“

GINKŪNŲ SENIŪNIJA

„Vietinės reikšmės vidaus keliai – miškų keliai“

Eil. Nr.	Kelio numeris	Kelio pavadinimas	Unikalus Nr.	Savivaldybės kelių ilgis, m	Miškų keliai, m	Kelio danga, m			Plotis, m	Kelių kategorija	PASTABOS
						Asfaltas	Žvyras	Gruntas			
1.	02-034	Valstybinių miškų urėdija, VĮ	-		798						
2.	02-035	Valstybinių miškų urėdija, VĮ	-		2140						
Viso:					2938						

RAUDĖNŲ SENIŪNIJA

„Vietinės reikšmės vidaus keliai – miškų keliai“

Eil. Nr.	Kelio numeris	Kelio pavadinimas	Savivaldybės kelių ilgis, m	Miškų keliai, m	Kelio danga, m			Kelio plotis, m	Kelių kategorija	PASTABOS
					Asfaltas	Žvyras	Gruntas			
3.	09-003	Valstybinių miškų urėdija, VĮ		1911						
4.	09-004	Valstybinių miškų urėdija, VĮ		2568						
5.	09-034	Valstybinių miškų urėdija, VĮ		4032						
6.	09-045	Valstybinių miškų urėdija, VĮ		2316						
7.	09-046	Valstybinių miškų urėdija, VĮ		509						
8.	09-051	Valstybinių miškų urėdija, VĮ		3624						
9.	09-052	Valstybinių miškų urėdija, VĮ		613						
10.	09-053	Valstybinių miškų urėdija, VĮ		1276						
11.	09-054	Valstybinių miškų urėdija, VĮ		1003						
12.	09-055	Valstybinių miškų urėdija, VĮ		5573						
13.	09-056	Valstybinių miškų urėdija, VĮ		1816						
14.	09-057	Valstybinių miškų urėdija, VĮ		2883						
15.	09-058	Valstybinių miškų urėdija, VĮ		1566						
16.	09-059	Valstybinių miškų urėdija, VĮ		1510						
17.	09-060	Valstybinių miškų urėdija, VĮ		2349						
18.	09-061	Valstybinių miškų urėdija, VĮ		1252						
19.	09-062	Valstybinių miškų urėdija, VĮ		1380						
20.	09-063	Valstybinių miškų urėdija, VĮ		605						
21.	09-064	Valstybinių miškų urėdija, VĮ		950						
22.	09-065	Valstybinių miškų urėdija, VĮ		4075						
23.	09-066	Valstybinių miškų urėdija, VĮ		816						
24.	09-067	Valstybinių miškų urėdija, VĮ		7941						

Eil. Nr.	Kelio numeris	Kelio pavadinimas	Savivaldybės kelių ilgis, m	Miškų keliai, m	Kelio danga, m			Kelio plotis, m	Kelių kategorija	PASTABOS
					Asfaltas	Žvyras	Gruntas			
25.	09-068	Valstybinių miškų urėdija, VĮ		4223						
26.	09-069	Valstybinių miškų urėdija, VĮ		5741						
27.	09-070	Valstybinių miškų urėdija, VĮ		1037						
28.	09-071	Valstybinių miškų urėdija, VĮ		981						
29.	09-072	Valstybinių miškų urėdija, VĮ		975						
30.	09-073	Valstybinių miškų urėdija, VĮ		371						
31.	09-074	Valstybinių miškų urėdija, VĮ		4860						
32.	09-075	Valstybinių miškų urėdija, VĮ		1178						
Viso:				69934						

ŠAKYNOS SENIŪNIJA

„Vietinės reikšmės vidaus keliai – miškų keliai“

Eil. Nr.	Kelio numeris	Kelio pavadinimas	Savivaldybės kelių ilgiai, m	Miškų keliai, m	Kelio danga, m			Kelio plotis, m	Kelių kategorija	PASTABOS
					Asfaltas	Žvyras	Gruntas			
33.	10-076	Valstybinių miškų urėdija, VĮ		1693						
34.	10-077	Valstybinių miškų urėdija, VĮ		2141						
35.	10-078	Valstybinių miškų urėdija, VĮ		2207						
36.	10-079	Valstybinių miškų urėdija, VĮ		1986						
37.	10-080	Valstybinių miškų urėdija, VĮ		867						
38.	10-081	Valstybinių miškų urėdija, VĮ		886						
39.	10-082	Valstybinių miškų urėdija, VĮ		728						
40.	10-083	Valstybinių miškų urėdija, VĮ		1255						
Viso:				11763						

GRUZDŽIŲ SENIŪNIJA

„Vietinės reikšmės vidaus keliai – miškų keliai“

Eil. Nr.	Kelio numeris	Kelio pavadinimas	Savivaldybės kelių ilgis, m	Miškų keliai, m	Kelio danga, m			Kelio plotis, m	Kelių kategorija	PASTABOS
					A	Ž	Gr			
41.	03-100	Valstybinių miškų urėdija, VĮ		2593						
42.	03-101	Valstybinių miškų urėdija, VĮ		1297						
43.	03-102	Valstybinių miškų urėdija, VĮ		4288						
44.	03-103	Valstybinių miškų urėdija, VĮ		715						

Eil. Nr.	Kelio numeris	Kelio pavadinimas	Savivaldybės kelių ilgis, m	Miškų keliai, m	Kelio danga, m			Kelio plotis, m	Kelių kategorija	PASTABOS
					A	Ž	Gr			
45.	03-104	Valstybinių miškų urėdija, VĮ		2125						
46.	03-105	Valstybinių miškų urėdija, VĮ		2910						
47.	03-106	Valstybinių miškų urėdija, VĮ		3489						
48.	03-107	Valstybinių miškų urėdija, VĮ		1659						
49.	03-108	Valstybinių miškų urėdija, VĮ		1034						
50.	03-109	Valstybinių miškų urėdija, VĮ		567						
51.	03-111	Valstybinių miškų urėdija, VĮ		2573						
52.	03-112	Valstybinių miškų urėdija, VĮ		1071						
53.	03-113	Valstybinių miškų urėdija, VĮ		2189						
54.	03-114	Valstybinių miškų urėdija, VĮ		467						
55.	03-115	Valstybinių miškų urėdija, VĮ		1555						
56.	03-116	Valstybinių miškų urėdija, VĮ		2158						
57.	03-117	Valstybinių miškų urėdija, VĮ		1572						
58.	03-118	Valstybinių miškų urėdija, VĮ		637						
59.	03-119	Valstybinių miškų urėdija, VĮ		1266						
60.	03-119A	Valstybinių miškų urėdija, VĮ		3612						
61.	03-122	Valstybinių miškų urėdija, VĮ		748						
62.	03-125	Valstybinių miškų urėdija, VĮ		1732						
63.	03-126	Valstybinių miškų urėdija, VĮ		358						
Viso:				40615						

MEŠKUIČIŲ SENIŪNIJA

„Vietinės reikšmės vidaus keliai“

Eil. Nr.	Kelio numeris	Kelio pavadinimas	Savivaldybės kelių ilgis, m	Miškų keliai, m	Kelio danga, m			Kelio plotis, m	Kelių kategorijos	PASTABOS
					Asfaltas	Žvyras	Gruntas			
64.	08-050	Valstybinių miškų urėdija, VĮ		1322						
65.	08-051	Valstybinių miškų urėdija, VĮ		1687						
66.	08-052	Valstybinių miškų urėdija, VĮ		1706						
67.	08-053	Valstybinių miškų urėdija, VĮ		1547						
68.	08-054	Valstybinių miškų urėdija, VĮ		1547						
69.	08-055	Valstybinių miškų urėdija, VĮ		650						
70.	08-056	Valstybinių miškų urėdija, VĮ		1893						
71.	08-057	Valstybinių miškų urėdija, VĮ		2691						

Eil. Nr.	Kelio numeris	Kelio pavadinimas	Savivaldybės kelių ilgis, m	Miškų keliai, m	Kelio dangą, m			Kelio plotis, m	Kelių kategorijos	PASTABOS
					Asfaltas	Žvyras	Gruntas			
72.	08-058	Valstybinių miškų urėdija, VĮ		185						
73.	08-059	Valstybinių miškų urėdija, VĮ		2274						
74.	08-060	Valstybinių miškų urėdija, VĮ		2940						
75.	08-061	Valstybinių miškų urėdija, VĮ		2340						
76.	08-062	Valstybinių miškų urėdija, VĮ		1355						
77.	08-063	Valstybinių miškų urėdija, VĮ		2225						
78.	08-064	Valstybinių miškų urėdija, VĮ		1672						
79.	08-065	Valstybinių miškų urėdija, VĮ		1670						
80.	08-066	Valstybinių miškų urėdija, VĮ		2180						
Viso:				29884						

KURŠENŲ KAIMIŠKOJI SENIŪNIJA

„Vietinės reikšmės vidaus keliai“

Eil. Nr.	Kelio numeris	Kelio pavadinimas	Savivaldybės kelių ilgis, m	Miškų keliai, m	Kelio dangą, m			Kelio plotis, m	Kelių kategorijos	PASTABOS
					Asfaltas	Žvyras	Gruntas			
6.	05-065	Valstybinių miškų urėdija, VĮ		1628						
7.	05-104	Valstybinių miškų urėdija, VĮ		1293						
8.	05-107	Valstybinių miškų urėdija, VĮ		1863						
9.	05-132	Valstybinių miškų urėdija, VĮ		541						
10.	05-133	Valstybinių miškų urėdija, VĮ		1888						
11.	05-134	Valstybinių miškų urėdija, VĮ		1533						
12.	05-135	Valstybinių miškų urėdija, VĮ		2393						
13.	05-136	Valstybinių miškų urėdija, VĮ		2288						
14.	05-137	Valstybinių miškų urėdija, VĮ		1825						
15.	05-138	Valstybinių miškų urėdija, VĮ		2361						
16.	05-139	Valstybinių miškų urėdija, VĮ		874						
17.	05-140	Valstybinių miškų urėdija, VĮ		1657						
18.	05-141	Valstybinių miškų urėdija, VĮ		955						
19.	05-142	Valstybinių miškų urėdija, VĮ		2619						
20.	05-143	Valstybinių miškų urėdija, VĮ		1082						
21.	05-144	Valstybinių miškų urėdija, VĮ		2398						
22.	05-144a	Valstybinių miškų urėdija, VĮ		1821						
23.	05-145	Valstybinių miškų urėdija, VĮ		3094						

SUSISIEKIMO SISTEMOS SPECIALIOJO PLANO ŠIAULIŲ RAJONE KOREGAVIMAS. SPRENDINIAI

Eil. Nr.	Kelio numeris	Kelio pavadinimas	Savivaldybės kelių ilgis, m	Miškų keliai, m	Kelio danga, m			Kelio plotis, m	Kelių kategorijos	PASTABOS
					Asfaltas	Žvyras	Gruntas			
24.	05-146	Valstybinių miškų urėdija, VĮ		2877						
25.	05-147	Valstybinių miškų urėdija, VĮ		3574						
26.	05-148	Valstybinių miškų urėdija, VĮ		2702						
27.	05-149	Valstybinių miškų urėdija, VĮ		1110						
28.	05-150	Valstybinių miškų urėdija, VĮ		2027						
29.	05-151	Valstybinių miškų urėdija, VĮ		2883						
30.	05-152	Valstybinių miškų urėdija, VĮ		1487						
31.	05-153	Valstybinių miškų urėdija, VĮ		1961						
32.	05-154	Valstybinių miškų urėdija, VĮ		1538						
33.	05-155	Valstybinių miškų urėdija, VĮ		1433						
34.	05-156	Valstybinių miškų urėdija, VĮ		813						
35.	05-160	Valstybinių miškų urėdija, VĮ		1414						
36.	05-161	Valstybinių miškų urėdija, VĮ		1856						
37.	05-162	Valstybinių miškų urėdija, VĮ		1070						
38.	05-163	Valstybinių miškų urėdija, VĮ		3193						
39.	05-164	Valstybinių miškų urėdija, VĮ		851						
40.	05-165	Valstybinių miškų urėdija, VĮ		4123						
41.	05-166	Valstybinių miškų urėdija, VĮ		1819						
42.	05-167	Valstybinių miškų urėdija, VĮ		1218						
43.	05-168	Valstybinių miškų urėdija, VĮ		2549						
44.	05-169	Valstybinių miškų urėdija, VĮ		1154						
45.	05-171	Valstybinių miškų urėdija, VĮ		1184						
46.	05-172	Valstybinių miškų urėdija, VĮ		3628						
47.	05-173	Valstybinių miškų urėdija, VĮ		2745						
48.	05-174	Valstybinių miškų urėdija, VĮ		148						
49.	05-175	Valstybinių miškų urėdija, VĮ		1553						
Viso:				81395						

KUŽIŲ SENIŪNIJA**Vietinės reikšmės vidaus keliai – miškų keliai**

Eil. Nr.	Kelio pavadinimas	Kelio numeris	Miškų keliai, m	Kelio dangą, m			Kelio plotis, m	Kelių kategorijos	PASTABOS
				Asfaltas	Žvyras	Gruntas			
1.	Valstybinių miškų urėdija, VĮ	07-131a	2449						
2.	Valstybinių miškų urėdija, VĮ	07-131b	573						
3.	Valstybinių miškų urėdija, VĮ	07-132	1848						
4.	Valstybinių miškų urėdija, VĮ	07-133	1345						
5.	Valstybinių miškų urėdija, VĮ	07-134	3019						
6.	Valstybinių miškų urėdija, VĮ	07-135	1853						
7.	Valstybinių miškų urėdija, VĮ	07-136	1475						
8.	Valstybinių miškų urėdija, VĮ	07-137	3666						
9.	Valstybinių miškų urėdija, VĮ	07-138	3583						
10.	Valstybinių miškų urėdija, VĮ	07-139	1881						
11.	Valstybinių miškų urėdija, VĮ	07-140	1675						
12.	Valstybinių miškų urėdija, VĮ	07-141	2820						
13.	Valstybinių miškų urėdija, VĮ	07-142	1990						
14.	Valstybinių miškų urėdija, VĮ	07-143	1207						
15.	Valstybinių miškų urėdija, VĮ	07-144	5046						
16.	Valstybinių miškų urėdija, VĮ	07-145	3351						
17.	Valstybinių miškų urėdija, VĮ	07-146	6076						
18.	Valstybinių miškų urėdija, VĮ	07-147	1809						
19.	Valstybinių miškų urėdija, VĮ	07-148	622						
20.	Valstybinių miškų urėdija, VĮ	07-149	4644						
21.	Valstybinių miškų urėdija, VĮ	07-150	721						
22.	Valstybinių miškų urėdija, VĮ	07-151	881						
23.	Valstybinių miškų urėdija, VĮ	07-152	530						
24.	Valstybinių miškų urėdija, VĮ	07-153	44						
25.	Valstybinių miškų urėdija, VĮ	07-155	264						
26.	Valstybinių miškų urėdija, VĮ	07-156	679						
27.	Valstybinių miškų urėdija, VĮ	07-157	1105						
28.	Valstybinių miškų urėdija, VĮ	07-158	219						
29.	Valstybinių miškų urėdija, VĮ	07-159	1235						
30.	Valstybinių miškų urėdija, VĮ	07-160	2380						
31.	Valstybinių miškų urėdija, VĮ	07-161	3184						
32.	Valstybinių miškų urėdija, VĮ	07-163a	2923						

Eil. Nr.	Kelio pavadinimas	Kelio numeris	Miškų keliai, m	Kelio danga, m			Kelio plotis, m	Kelių kategorijos	PASTABOS
				Asfaltas	Žvyras	Gruntas			
33.	Valstybinių miškų urėdija, VĮ	07-163b	1131						
34.	Valstybinių miškų urėdija, VĮ	07-164	2451						
35.	Valstybinių miškų urėdija, VĮ	07-165	716						
36.	Valstybinių miškų urėdija, VĮ	07-166	2935						
37.	Valstybinių miškų urėdija, VĮ	07-167	2393						
38.	Valstybinių miškų urėdija, VĮ	07-168	1866						
39.	Valstybinių miškų urėdija, VĮ	07-169	2370						
Viso:			78959						

ŠIAULIŲ KAIMIŠKOJI SENIŪNIJA

Nr. 2 „Vietinės reikšmės vidaus keliai“

Eil. Nr.	Kelio pavadinimas	Kelio numeris	Savivaldybės kelių ilgis, m	Miškų keliai, m	Kelio danga, m			Kelio plotis, m	Kelių kategorijos	PASTABOS
					A	Ž	Gr			
81.	Valstybinių miškų urėdija, VĮ	11-182		1585						
82.	Valstybinių miškų urėdija, VĮ	11-183		2288						
83.	Valstybinių miškų urėdija, VĮ	11-184		2771						
84.	Valstybinių miškų urėdija, VĮ	11-185		1613						
85.	Valstybinių miškų urėdija, VĮ	11-186		2354						
86.	Valstybinių miškų urėdija, VĮ	11-187		901						
87.	Valstybinių miškų urėdija, VĮ	11-188		5718						
88.	Valstybinių miškų urėdija, VĮ	11-189		391						
89.	Valstybinių miškų urėdija, VĮ	11-190		1375						
90.	Valstybinių miškų urėdija, VĮ	11-191		1806						
91.	Valstybinių miškų urėdija, VĮ	11-192		1462						
92.	Valstybinių miškų urėdija, VĮ	11-193		304						
93.	Valstybinių miškų urėdija, VĮ	11-194		5008						
94.	Valstybinių miškų urėdija, VĮ	11-195		413						
95.	Valstybinių miškų urėdija, VĮ	11-196		1321						
96.	Valstybinių miškų urėdija, VĮ	11-197		2904						
97.	Valstybinių miškų urėdija, VĮ	11-198		693						
98.	Valstybinių miškų urėdija, VĮ	11-199		533						
99.	Valstybinių miškų urėdija, VĮ	11-200		755						
100.	Valstybinių miškų urėdija, VĮ	11-201		413						
101.	Valstybinių miškų urėdija, VĮ	11-202		4651						

Eil. Nr.	Kelio pavadinimas	Kelio numeris	Savivaldybės kelių ilgis, m	Miškų keliai, m	Kelio danga, m			Kelio plotis, m	Kelių kategorijos	PASTABOS
					A	Ž	Gr			
102.	Valstybinių miškų urėdija, VĮ	11-203		1973						
103.	Valstybinių miškų urėdija, VĮ	11-204		1336						
104.	Valstybinių miškų urėdija, VĮ	11-205		2195						
105.	Valstybinių miškų urėdija, VĮ	11-206		1690						
106.	Valstybinių miškų urėdija, VĮ	11-208		2261						
107.	Valstybinių miškų urėdija, VĮ	11-209		1266						
108.	Valstybinių miškų urėdija, VĮ	11-210		1624						
109.	Valstybinių miškų urėdija, VĮ	11-212		1875						Perspektyvinis kelias
110.	Valstybinių miškų urėdija, VĮ	11-214		2371						
111.	Valstybinių miškų urėdija, VĮ	11-215		255						
112.	Valstybinių miškų urėdija, VĮ	11-217		1098						
113.	Valstybinių miškų urėdija, VĮ	11-218		4091						
114.	Valstybinių miškų urėdija, VĮ	11-219		1281						
115.	Valstybinių miškų urėdija, VĮ	11-220		1590						
116.	Valstybinių miškų urėdija, VĮ	11-221		5432						
117.	Valstybinių miškų urėdija, VĮ	11-222		1679						
118.	Valstybinių miškų urėdija, VĮ	11-223		1832						
119.	Valstybinių miškų urėdija, VĮ	11-224		3703						
120.	Valstybinių miškų urėdija, VĮ	11-225		598						
121.	Valstybinių miškų urėdija, VĮ	11-226		1471						
122.	Valstybinių miškų urėdija, VĮ	11-227		586						
123.	Valstybinių miškų urėdija, VĮ	11-230		2137						
Viso:				81603						

BUBIŲ SENIŪNIJA

Priedas Nr. 2 „Vietinės reikšmės vidaus keliai“

Eil. Nr.	Kelio pavadinimas	Kelio numeris	Savivaldybės kelių ilgis, m	Miškų keliai, m	Kelio danga, m				Kelio plotis, m	Kategorija	PASTABOS
					A	Ž	Gr	Gr/Ž			
124.	Bulėnai	01-022		758							
125.	Vainagiai	01-040		1044							
126.	Rimeikiai	01-059a		823							

SUSISIEKIMO SISTEMOS SPECIALIOJO PLANO ŠIAULIŲ RAJONE KOREGAVIMAS. SPRENDINIAI

Eil. Nr.	Kelio pavadinimas	Kelio numeris	Savivaldybės kelių ilgis, m	Miškų keliai, m	Kelio danga, m				Kelio plotis, m	Kategorija	PASTABOS
					A	Ž	Gr	Gr/Ž			
127.	Valstybinių miškų urėdija, VĮ	01-092		643							
128.	Valstybinių miškų urėdija, VĮ	01-094		3969							Pagal Gilvyčių vietovės žemės kadastro planą, patvirtintą Šiaulių apskrities Viršininco 2008-04-10 įsakymu Nr. V-1862
129.	Valstybinių miškų urėdija, VĮ	01-095a		1549							
130.	Valstybinių miškų urėdija, VĮ	01-096		125							
131.	Valstybinių miškų urėdija, VĮ	01-097		2568							
132.	Valstybinių miškų urėdija, VĮ	01-098		1114							
133.	Valstybinių miškų urėdija, VĮ	01-099		2809							
134.	Valstybinių miškų urėdija, VĮ	01-100		1821							
135.	Valstybinių miškų urėdija, VĮ	01-101		900							
136.	Valstybinių miškų urėdija, VĮ	01-102		517							
137.	Valstybinių miškų urėdija, VĮ	01-103		1752							
138.	Valstybinių miškų urėdija, VĮ	01-104		1174							
139.	Valstybinių miškų urėdija, VĮ	01-105		710							
140.	Valstybinių miškų urėdija, VĮ	01-106		992							
141.	Valstybinių miškų urėdija, VĮ	01-107a		1316							
142.	Valstybinių miškų urėdija, VĮ	01-108		244							
143.	Valstybinių miškų urėdija, VĮ	01-110		1775							
144.	Valstybinių miškų urėdija, VĮ	01-111		1240							
145.	Valstybinių miškų urėdija, VĮ	01-113		2126							
146.	Valstybinių miškų urėdija, VĮ	01-114		733							
147.	Valstybinių miškų urėdija, VĮ	01-119		648							
148.	Valstybinių miškų urėdija, VĮ	01-120		2628							
149.	Valstybinių miškų urėdija, VĮ	01-121		1005							
150.	Valstybinių miškų urėdija, VĮ	01-122		170							
151.	Valstybinių miškų urėdija, VĮ	01-125		2938							
152.	Valstybinių miškų urėdija, VĮ	01-127		728							
153.	Valstybinių miškų urėdija, VĮ	01-128		146							
154.	Valstybinių miškų urėdija, VĮ	01-135		914							
155.	Valstybinių miškų urėdija, VĮ	01-136		742							

SUSISIEKIMO SISTEMOS SPECIALIOJO PLANO ŠIAULIŲ RAJONE KOREGAVIMAS. SPRENDINIAI

Eil. Nr.	Kelio pavadinimas	Kelio numeris	Savivaldybės kelių ilgis, m	Miškų keliai, m	Kelio danga, m				Kelio plotis, m	Kategorija	PASTABOS
					A	Ž	Gr	Gr/Ž			
156.	Valstybinių miškų urėdija, VĮ	01-138		692							
157.	Valstybinių miškų urėdija, VĮ	01-139		869							
158.	Valstybinių miškų urėdija, VĮ	01-141		119							
159.	Valstybinių miškų urėdija, VĮ	01-142		1208							
160.	Keliai iki Valatkių miško ąžuolo	01-154		287							
161.	Kelias iki Albino pušies	01-156		139							
162.	Kelias iki Naisių pušies	01-157		344							
163.	Kelias iki Zuikiškės ąžuolo	01-158		206							
164.	Kelias iki Arvydiškės akmenių	01-159		1961							
165.	Valstybinių miškų urėdija, VĮ	01-170		495							
Viso:				44316							