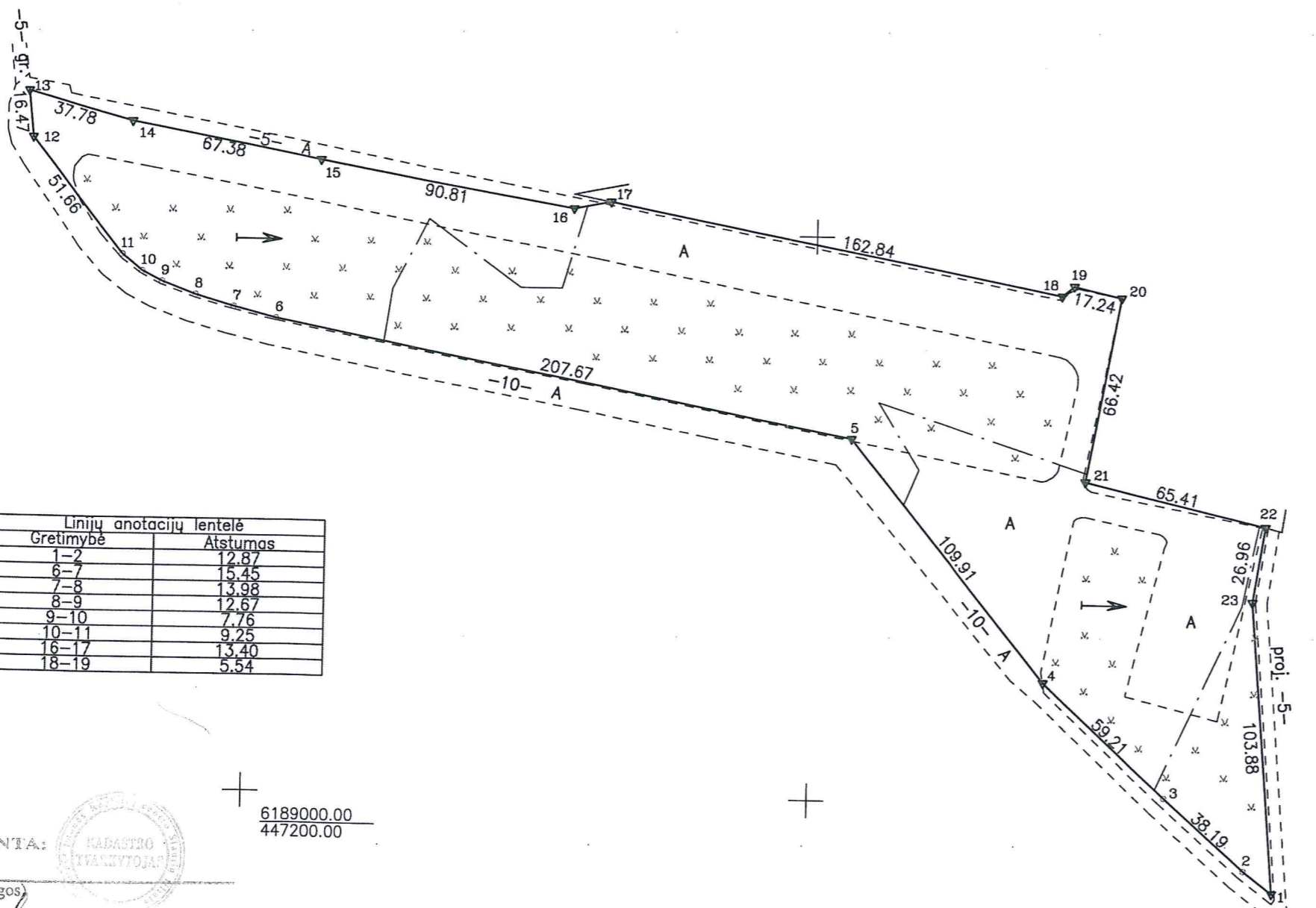


ŽEMĖS SKLYPO PLANAS M 1:2000

Sklypo plotas 32977 m²

7



Linijų anotacijų lentelė	
Gretimybė	Atstumas
1-2	12.87
2-4	15.45
6-7	13.98
7-8	12.67
8-9	7.76
9-10	9.25
10-11	13.40
16-17	5.54
18-19	

6189000.00
447200.00

SUDERINTA:



(pareigos)
Stefanija Bielskienė
(parašas)
Inžinierė operatorė
Stefanija Bielskienė
(vardas pavardė)
20 *12* m. *12* mėn. *12* d.

ŽEMĖS SKLYPO RIBOS
PAŽYMĖTOS KADASTRO ŽEMĖLAPYJE
20 *13* *01* *15*
(data)
Vl Registru centro Šiaulių filialas
Inžinierė operatorė
Lidija Švičiūnė
(pareigos) (parašas) (vardas, pavardė)

Kadastras:	vietovė	Bubių	blokas	sklypas
			9 1 0 5 0 0 1 3	18

Gatvė, namo Nr.	Sk. Nr. 657
Kaimas (miestelis)	Slydžių k.
Seniūnija	Bubių
Miestas (rajonas)	Šiaulių
Apskritis	Šiaulių

Gretimybė	Gretimo žemės sklypo kadastro Nr.	Pastabos
1-13		Kelias 10 m
13-17		Kelias 5 m
17-22	9105/0013:183	
22-1		Projekt. kelias 5 m

XIX apribojimas netaikomas


Kultūros paveldo departamentui prie Kultūros ministerijos Šiaulių teritorinio padalinio vyriausioji specialistė
Elena Čepukienė
20 *12* m. *12* mėn. *13* d.

Su paženklintomis vietovėje žemės sklypo ribomis, aprašytais 2012 m. gruodžio mėn. 4 d. žemės sklypo paženklinimo-parodymo akte, ir nustatytu plotu sutinku žemės savininkas (naudotojas):

ŠIAULIŲ RAJONO SAVIVALDYBĖ į.k. 188726051
(vardas, pavardė) *Algimantas Čaibas*
Šiaulių miesto savivaldybės meras (parašas) (data)

Įgaliojotas asmuo

Nacionalinės žemės tarnybos prie Žemės ūkio ministerijos
Šiaulių miesto (rajonų) žemėtvarkos skyrius
Patikrino: Vyriausioji specialistė *Šarūna Marozienė*
Suderino: *Vytautas Varnas*
(pareigos) (parašas) (vardas, pavardė)



in real
G E O

Pramonės g. 8, LT-78149 Šiauliai | fono kodas: 302804610 | Mob. 8 620 92444 | el. paštas: siauliai@inreal.lt

Pareigos	Parašas	Vardas, pavardė	Data
Šiaulių skyriaus vadovas	<i>Vytautas Varnas</i>	Vytautas Varnas	2012-12-05
Matininkas	<i>Vytautas Varnas</i>	Vytautas Varnas	2012-12-05



ŽEMĖS SKLYPO PLANAS M 1:2000

Sklypo plotas 32977 m²


Žemės sklypo kadastro Nr. 9 1 0 5 0 0 1 3

KOORDINACIŲ ŽINIARAŠTIS

Koordinacių sistema LKS-94							
Taško Nr.	Kodas	X	Y	Taško Nr.	Kodas	X	Y
1	R	6188969.89	447565.06				
2	R	6188977.81	447554.92				
3	R	6189003.44	447526.61				
4	R	6189043.46	447482.97				
5	R	6189128.60	447413.46				
6	R	6189167.88	447209.50				
7	R	6189171.51	447194.53				
8	R	6189175.55	447181.15				
9	R	6189180.07	447169.31				
10	R	6189183.70	447162.45				
11	R	6189189.55	447155.28				
12	R	6189230.36	447123.60				
13	R	6189246.75	447121.98				
14	R	6189236.56	447158.36				
15	R	6189223.93	447224.55				
16	R	6189208.30	447314.00				
17	R	6189210.90	447327.15				
18	R	6189180.67	447487.16				
19	R	6189184.25	447491.39				
20	R	6189180.43	447508.20				
21	R	6189115.04	447496.52				
22	R	6189100.06	447560.19				
23	R	6189073.39	447556.24				

SKLYPO CENTRO KOORDINATĖS	
Koordinacių sistema	Koordinatės X/Y
Valstybinė LKS-1994	X=6189147 Y=447392
Žiniaraštį sudarė <i>(parašas)</i>	Vytenis Valys (vardas ir pavardė) 2M-M-1174 (kvalifikacijos pažymėjimo Nr.) 2012-12-05 (data)

Duomenys apie žemės naudojimo apribojimus			
Eil. Nr.	Kodas	Apribojimai	Žemės plotas, m ²
1	2	2 - II-Kelių apsaugos zonos	7105
2	19	19 - XIX-Nekilnojamųjų kultūros vertybių teritorija ir apsaugos zonos	10890
3	20	20 - XX-Požeminių vandens telkinių (vandenviečių) sanitarinės apsaugos zonos	32977
4	21	21 - XXI-Zemės sklype įrengtos valstybei priklausiančios melioracijos sistemos bei įrenginiai	16570
5			
6			



Isbraukimu tikėti!
(parašas)

Ištrauka iš Lietuvos Administracinių teisių pažeidimų kodekso:

47 straipsnis. Pastovių žemėnaudos riboženklų sunaikinimas arba gadinimas - užtraukia baudą nuo dviejų šimtų penkiasdešimties iki penkių šimtų litų.

48 straipsnis. Geodezinio pagrindo punkto bei markšneiderystės ženklų sunaikinimas arba gadinimas - užtraukia baudą nuo penkių šimtų iki vieno tūkstančio litų.