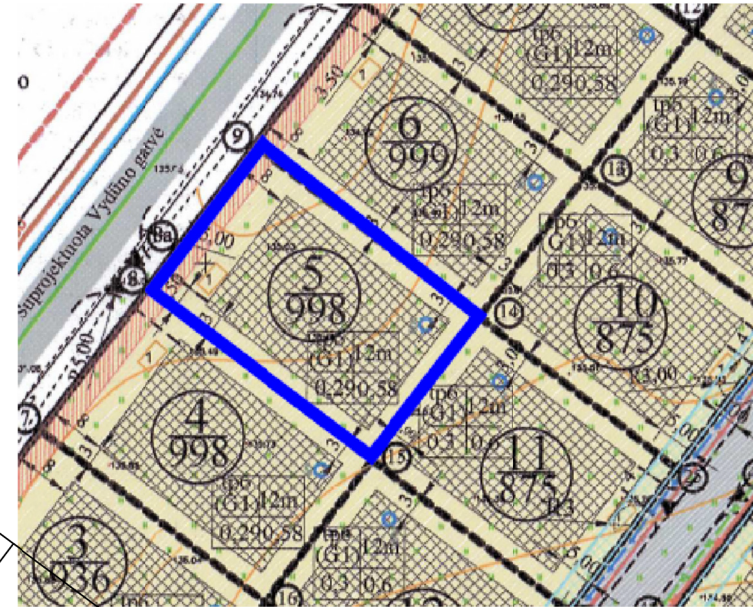
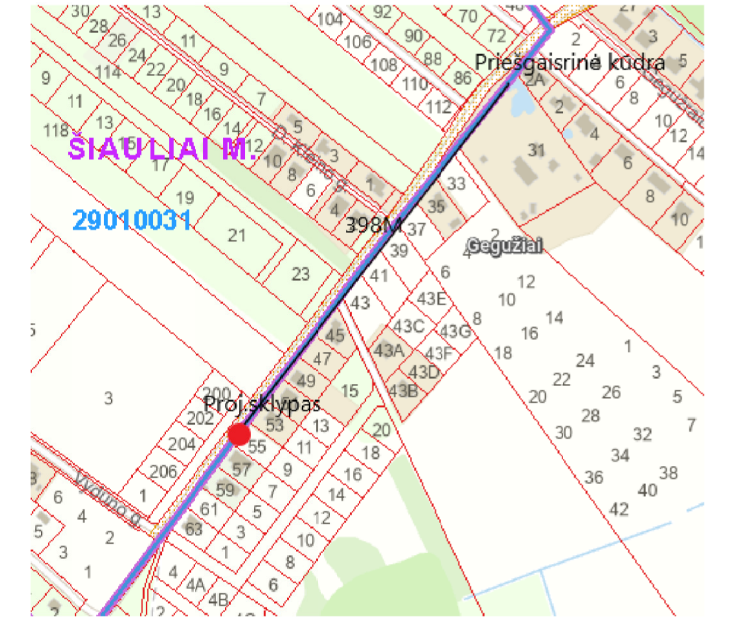


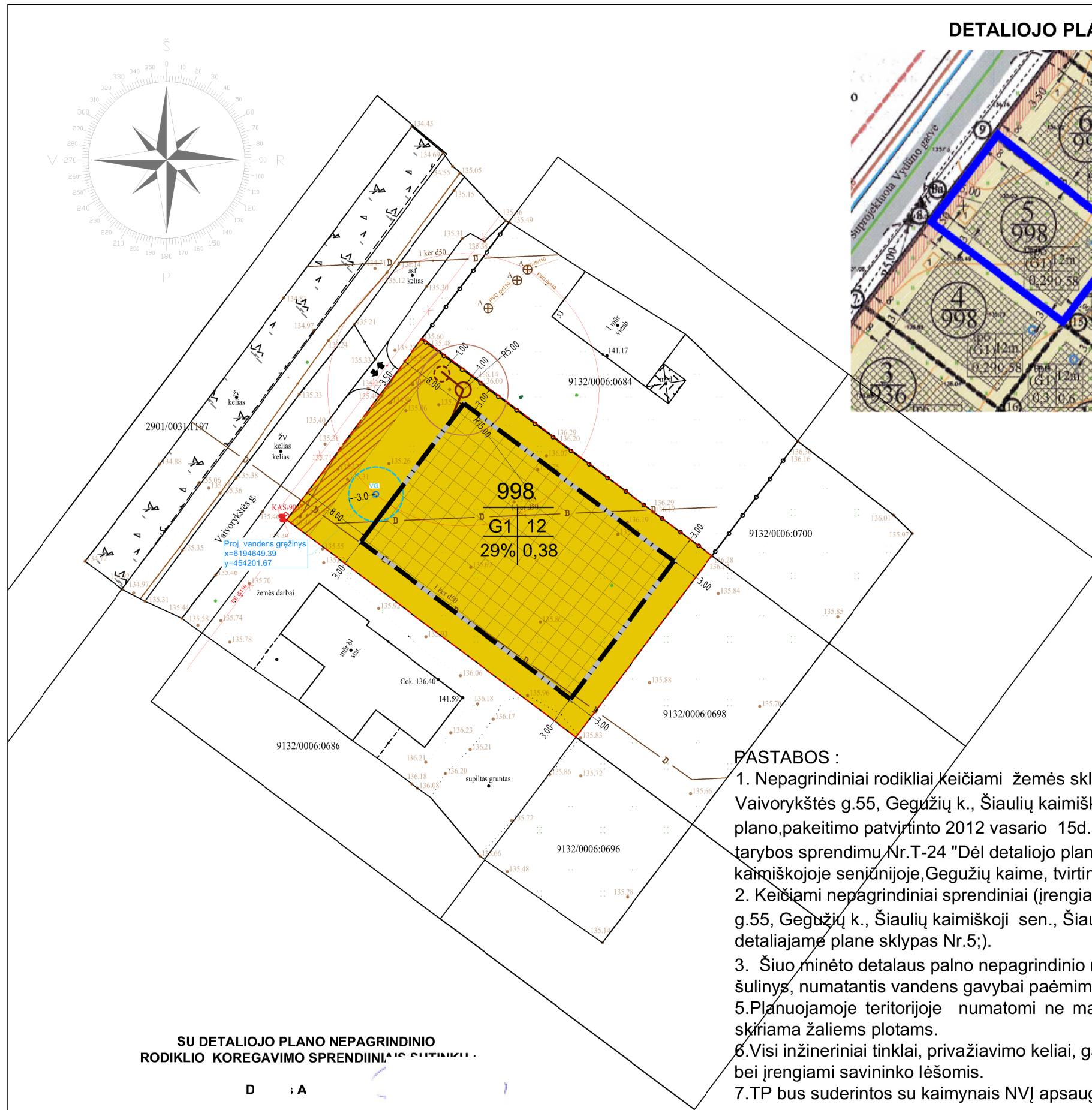
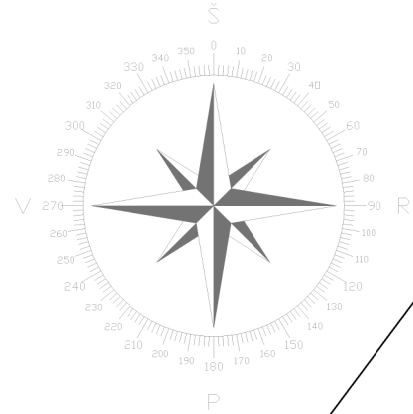
DETALIOJO PLANO IŠTRAUKA



GAISRO GESINIMO VANDENS TELKINIO SCHEMA



SITUACIJOS SCHEMA



PASTABOS :

1. Nepagrindiniai rodikliai keičiami žemės sklype (kadast.Nr. 9132/0006:685 Vaivorykštės g.55, Gegužių k., Šiaulių kaimiškoji sen., Šiaulių r.sav.)detaliojo plano,pakeitimo patvirtinto 2012 vasario 15d. Šiaulių rajono savivaldybės tarybos sprendimu Nr.T-24 "Dėl detaliojo plano Šiaulių raj.,Šiaulių kaimiškojoje seniūnijoje,Gegužių kaime, tvirtinimo".
2. Keičiami nepagrindiniai sprendiniai (įrengiamas gręžinys) Vaivorykštės g.55, Gegužių k., Šiaulių kaimiškoji sen., Šiaulių r.sav. (patvirtintame detaliojo plane sklypas Nr.5;).
3. Šiuo minėto detalaus plano nepagrindinio rodiklio keitimu ,keičiamas šulinys, numatantis vandens gavybai paėmimą iš gręžinio.
- 5.Planuojamoje teritorijoje numatomi ne mažiau kaip 25% klypo ploto bus skiriama žaliems plotams.
- 6.Visi inžineriniai tinklai, privažiavimo keliai, gatvės ir statiniai projektuojami bei įrengiami savininko lėšomis.
- 7.TP bus suderintos su kaimynais NVĮ apsaugos zonos.

SU DETALIOJO PLANO NEPAGRINDINIO RODIKLIO KOREGAVIMO SPRENDINIŲ SUKURIMU

D : A
R AI

Kita (pagrindinė tikslinė žemės naudojimo paskirtis)		
Naudojimo būdas - VIENBUČIŲ IR DVIBUČIŲ GYVENAMŲJŲ PASTATŲ TERITORIJOS	G1	
ŽEMĖS SKLYPO LIEPŲ G.4, BUBIŲ K.,BUBIŲ. SEN. ,ŠIAULIŲ R.SAV TERITORIJOS TVARKYMO REŽIMO REGLAMENTAI		
Žemės sklypo paskirtis - kitos paskirties žemė;		
$\frac{n}{m}$	n - teritorijos naudojimo tipas	
$\frac{1}{2}$	m - žemės sklypo plotas kv.m.	
$\frac{3}{4}$	1 - teritorijos naudojimo būdas ir pobūdis G1 ;	
	- vienbučių ir dvibučių gyvenamųjų pastatų teritorija	
	2 - maksimalus pasta aukštumas metrais	
	3 - maksimalus užstatymo tankumo indeksas	
	4 - maksimalus užstatymo intensyvumo indeksas	
Nr.	Pavadinimas	Žymėjimas
1.	Planuojamos teritorijos riba (esamos)- 0.1350 ha	
2.	Statybos riba	
3.	Mišri gyvenamoji teritorija (MG)	
4.	Statybos zona	
5.	Projektuojamas įvažiavimas. Eismo kryptis	
6.	Esamas žvyruotas kelias	
7.	Kelio apsaugos zona	
9.	Proj. vandens gręžinys	
10.	Proj. buitinių nuotekų sertifikuotas valymo įrenginys	
11.	Esami elektros tinklai	

Atestato Nr.			Tilžės g. 170 (414 kab.) 76296, Šiauliai, tel.: +370 686 78175 Įm. kodas 145740230		ŽEMĖS SKLYPO VAIVORYKŠTĖS G.55, GEGUŽIŲ K., ŠIAULIŲ KAIMIŠKOJI SEN., ŠIAULIŲ R.SAV. DETALIOJO PLANO NEPAGRINDINIO RODIKLIO KOREGAVIMAS (gręžinio įrengimas)	
	A556	PV	R.VOLBIKIENĖ	2025 02		PAGRINDINIS BRĖŽINYS M1:500
A556	A PDV	R. VOLBIKIENĖ	2025 02		Laida	
LT	DFTALIOJO PLANO RENGIMO INICIATORIUS: D: AI R AI				202504-DP-01	Lapas Lapų
					1	1