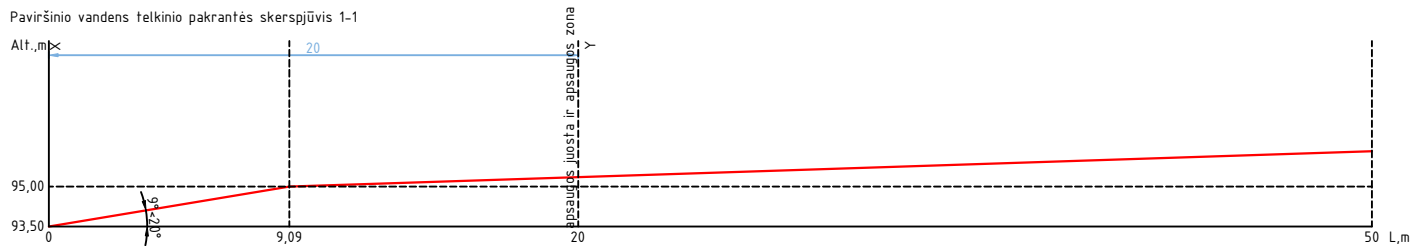
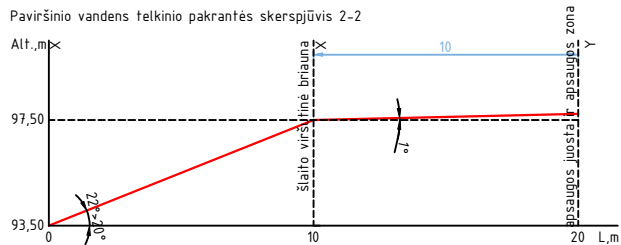


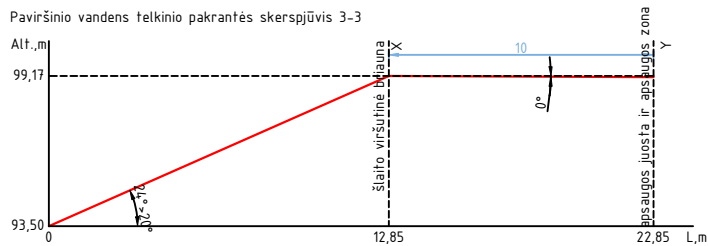
Paviršinio vandens telkinio pakrantės skerspjūvis 1-1



Paviršinio vandens telkinio pakrantės skerspjūvis 2-2



Paviršinio vandens telkinio pakrantės skerspjūvis 3-3




Paviršinio vandens telkinio pakrantės skerspjūvis 4-4



PASTABOS:

1. X - pakrantės šlaito viršutinė briaunakranto linija, o kai pakrantės šlaito nėra - kranto linija.
2. Y - paviršinio vandens telkinio apsaugos juostos išorinė riba.

ATESTATO NR.	 +370 675 43255 INFO@POLIPLAN.LT			OBJEKTO PAVADINIMAS Sporto komplekso statybos Kuršėnu mieste, Šiaulių rajone, detaliojo plano sprendinių koregavimas supaprastinta tvarka	
TPV 0029	TPV	V. LADYGIENĖ	2025-10-13	DOKUMENTO PAVADINIMAS	LAIDA
				PAVIRŠINIŲ VANDENS TELKINIŲ PAKRANTĖS SKERSPJŪVIAI M 1:200 A4	0
ETAPAS	INICIATORIUS			DOKUMENTO ŽYMUO	LAPAS LAPŲ
DTP	Šiaulių rajono savivaldybės administracijos direktorius			251013-ŠRS-DTPs-SK	1 1