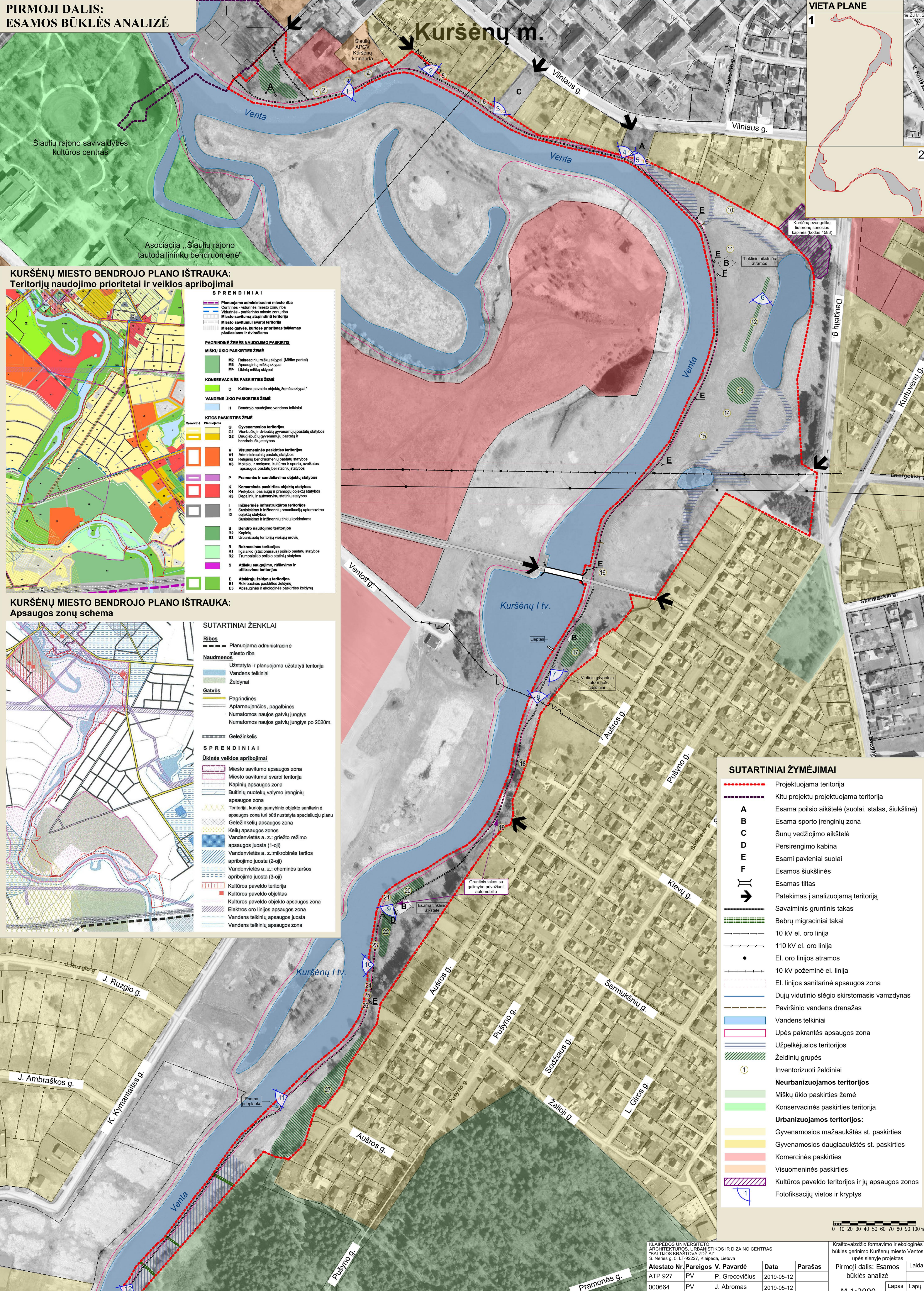
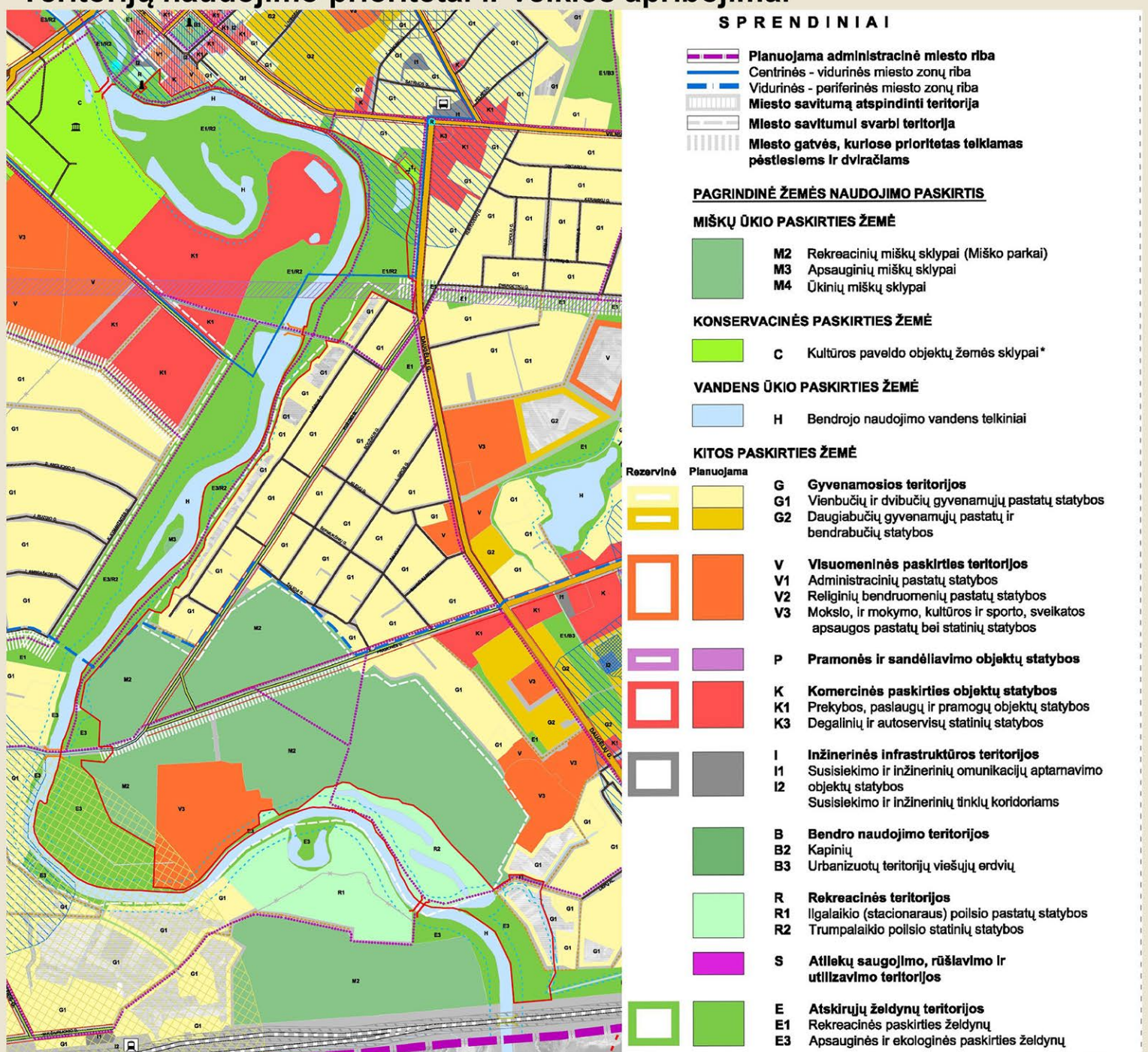


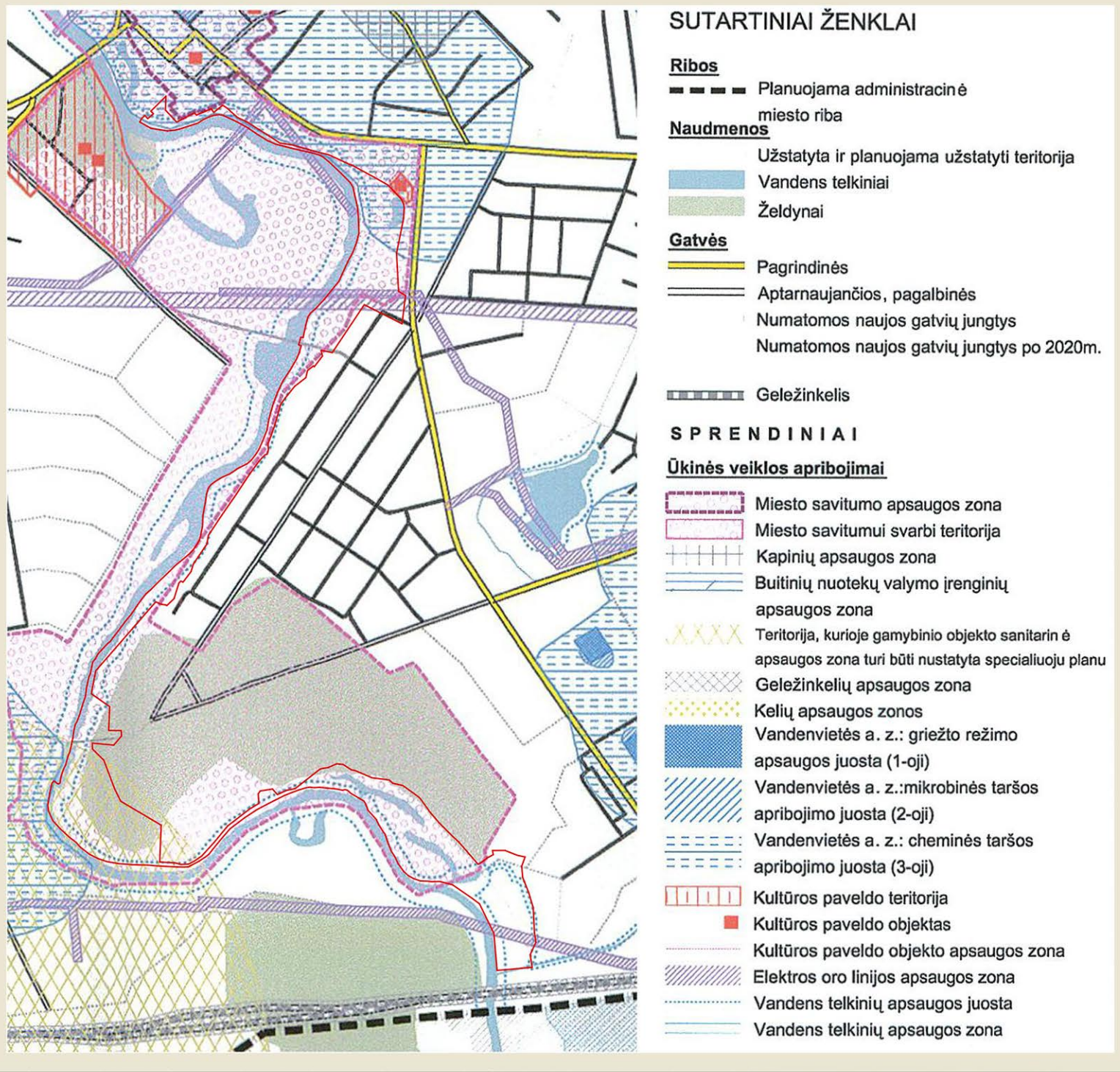
PIRMOJI DALIS: ESAMOS BŪKLĖS ANALIZĖ



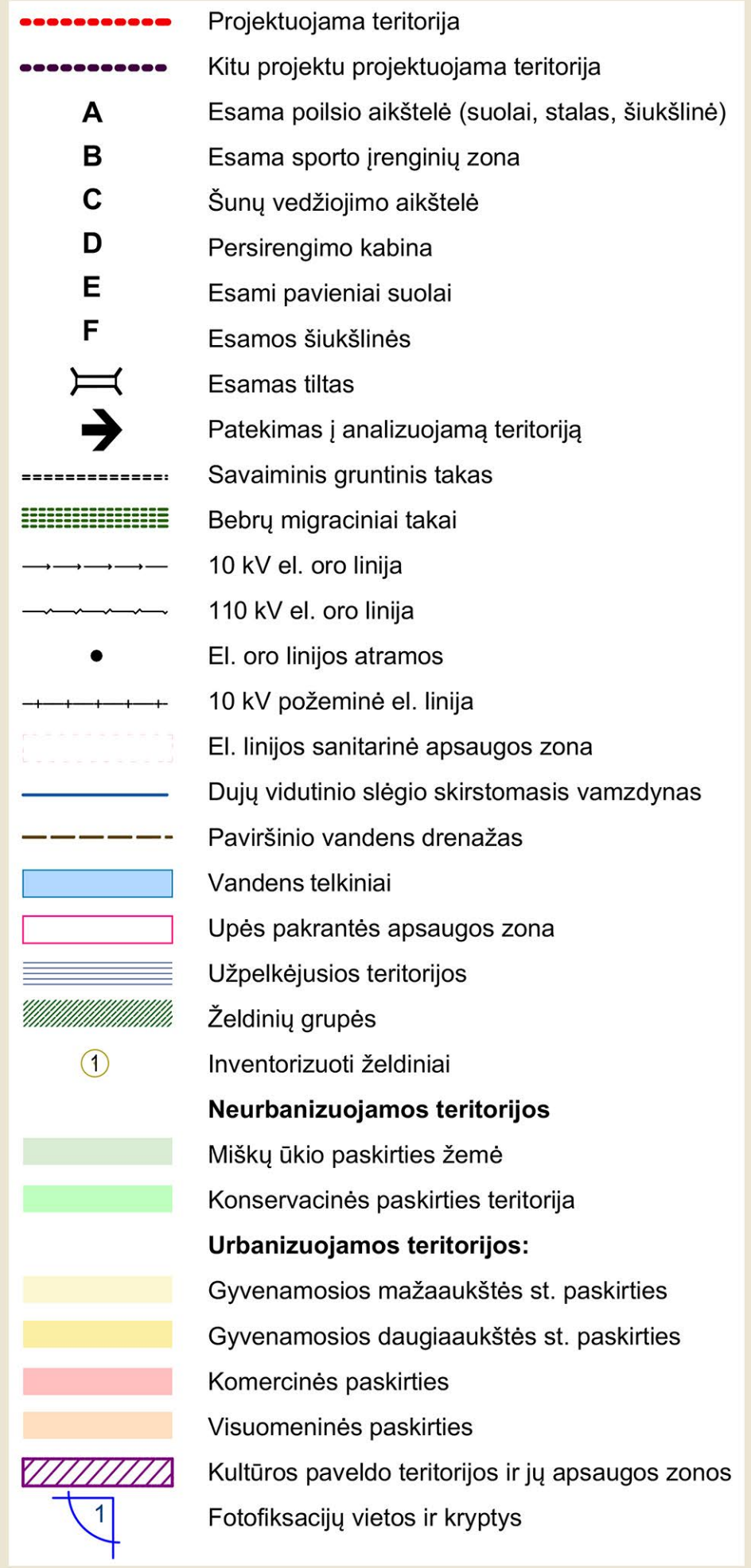
KURŠĖNŲ MIESTO BENDROJO PLANO IŠTRAUKA: Teritorijų naudojimo prioritetai ir veiklos apribojimai



KURŠĖNŲ MIESTO BENDROJO PLANO IŠTRAUKA: Apsaugos zonų schema



SUTARTINIAI ŽYMĖJIMAI



KLAIPĖDOS UNIVERSITETO ARCHITEKTŪROS, URBANISTIKOS IR DIZAINO CENTRAS "BALTIJOS KRAŠTOVAIZDŽIAI" S. Nėries g. 5, LT-92277, Klaipėda, Lietuva				Kraštovaizdžio formavimo ir ekologinės būklės gerinimo Kuršėnų miesto Ventos upės slėnyje projektas	
Atestato Nr.	Pareigos	V. Pavardė	Data	Parašas	Pirmoji dalis: Esamos būklės analizė
ATP 927	PV	P. Grecevičius	2019-05-12		Laida
000664	PV	J. Abromas	2019-05-12		Lapas
003054	PDV	A. Jankauskaitė	2019-05-12		Lapų
					M 1:2000
					1
					2