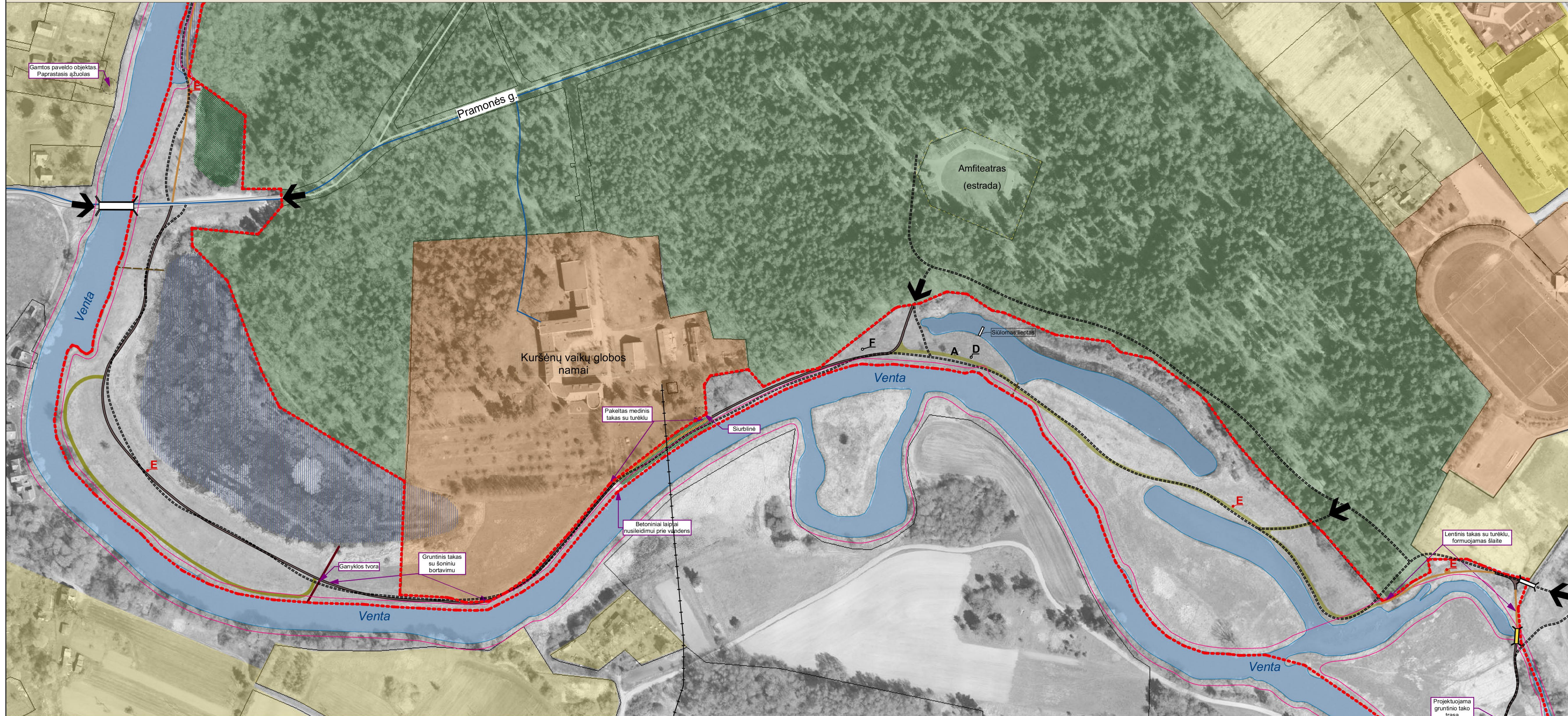


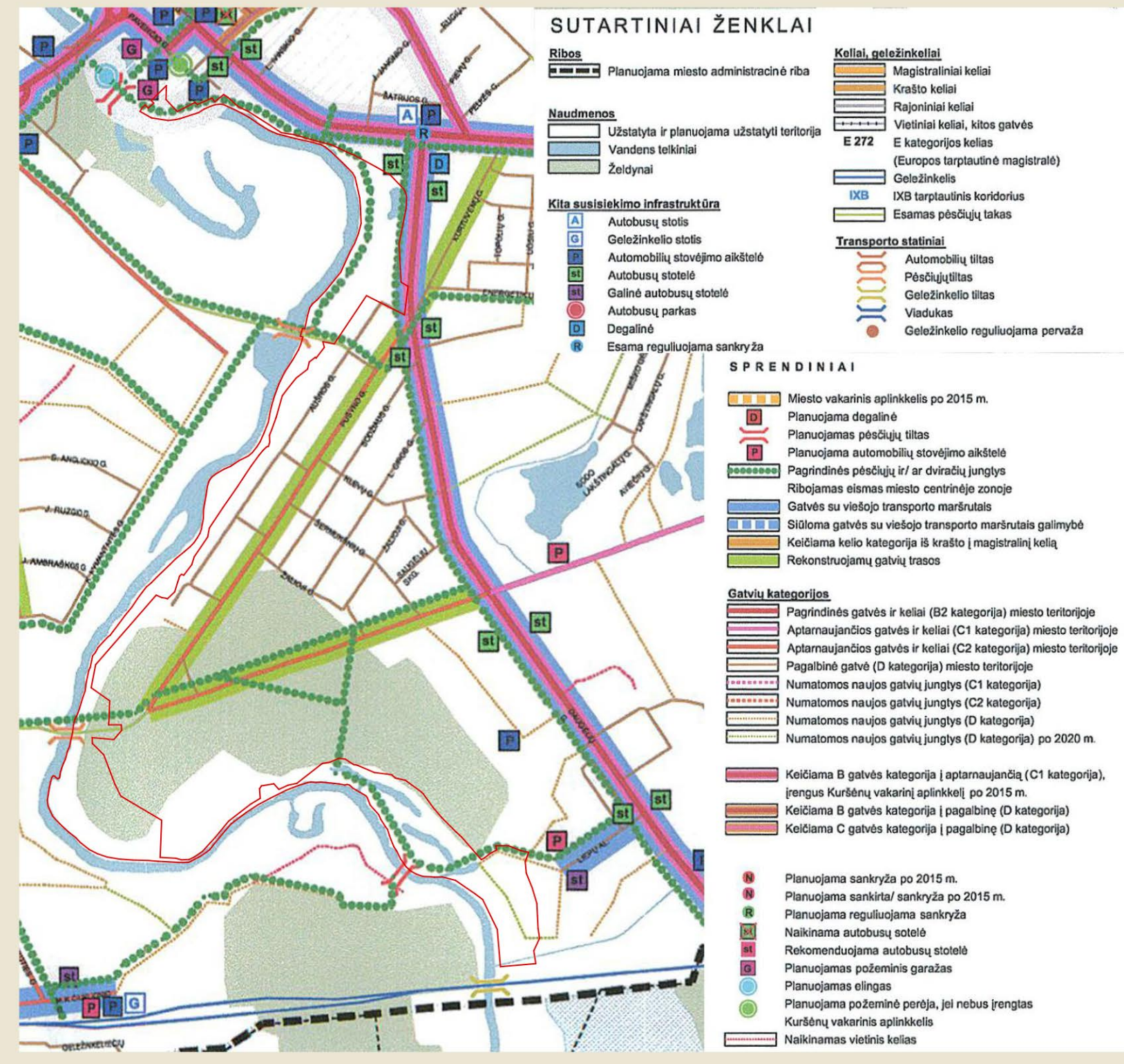
KRAŠTOVAIZDŽIO FORMAVIMO IR EKOLOGINĖS BŪKLĖS GERINIMO KURŠĖNŲ MIESTO VENTOS UPĖS SLĖNYJE PROJEKTAS

ANTROJI DALIS: KONCEPCIJA

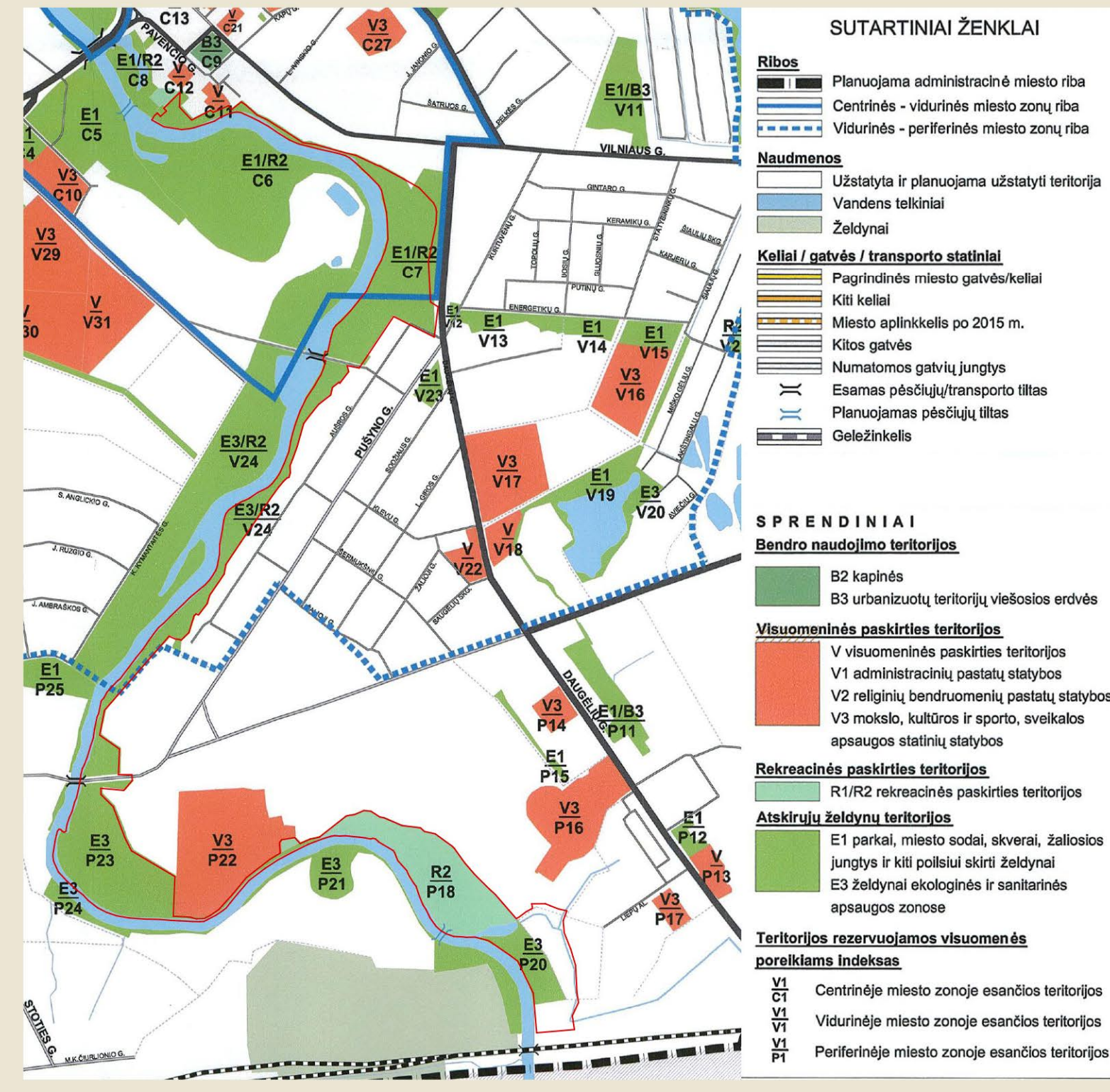


- ### SUTARTINIAI ŽYMĖJIMAI
- Projektuojama teritorija
 - Kitu projektu planuojama teritorija
 - A** Esama poilsio aikštelė (suolai, stalas, šiuikšlinė)
 - B** Esama sporto įrenginių zona
 - C** Šunų vedžiojimo aikštelė
 - D** Persirengimo kabina
 - E** Esami pavieniai suolai
 - E** Siūlomi pavieniai suolai
 - F** Esamos šiuikšlinės
 - F** Esamas tiltas
 - Siūlomas tiltas
 - Pateikimas į analizuojamą teritoriją
 - Esamas gruntuinis takas
 - Kitu projektu planuojamas takas
 - Bebrų migraciniai takai
 - Siūlomas gruntuinis takas
 - Siūlomas lentinis takas
 - Siūlomas ekologinis takas
 - 10 kV el. oro linija
 - 110 kV el. oro linija
 - El. oro linijos atramos
 - 10 kV požeminė el. linija
 - El. linijos sanitarinė apsaugos zona
 - Dujų vidutinio slėgio skirstomasis vamzdynas
 - Esamas paviršinio vandens drenažas
 - Siūlomas paviršinio vandens drenažas
 - Vandens telkiniai
 - Upės pakrantės apsaugos zona
 - Užpelkęsios teritorijos
 - Želdinių grupės
 - Neurbanizuojamos teritorijos**
 - Miškų ūkio paskirties žemė
 - Konservacinės paskirties teritorija
 - Urbanizuojamos teritorijos:**
 - Gyvenamosios mažiaaukštės st. paskirties
 - Gyvenamosios daugiaaukštės st. paskirties
 - Komercinės paskirties
 - Visuomeninės paskirties
 - Kultūros paveldo teritorijos ir jų apsaugos zonos

KURŠĖNŲ MIESTO BENDROJO PLANO IŠTRAUKA: Susisiekimo komunikacijų plėtros schema

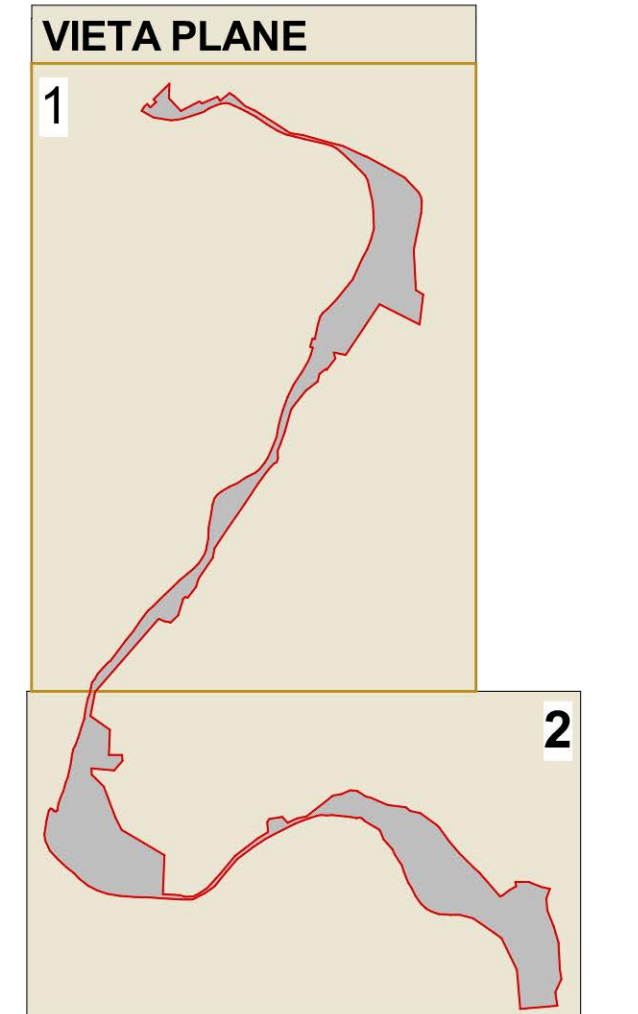
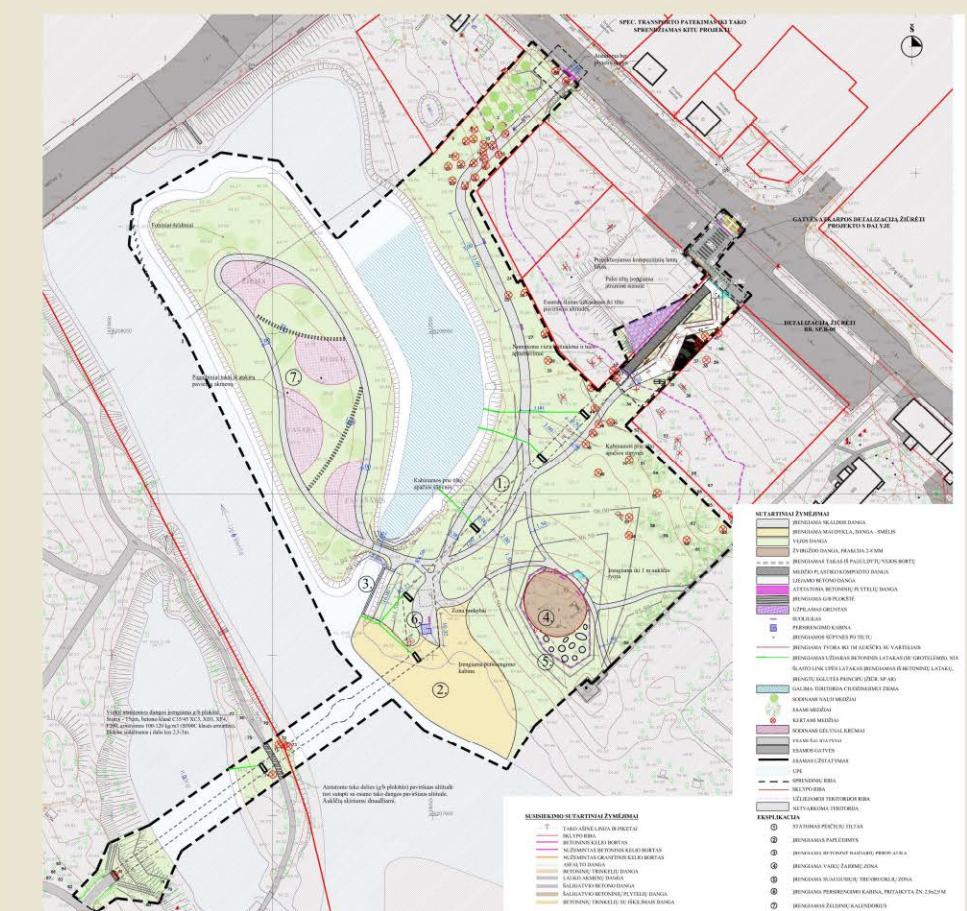


KURŠĖNŲ MIESTO BENDROJO PLANO IŠTRAUKA: Teritorijų rezervavimo visuomenės poreikiams brėžinys



PROJEKTUOJAMOS TERITORIJOS GRETIMYBĖSE RENGIAMAS PROJEKTAS:

Pėsčiųjų tilto per Ventos upę įrengimo ir viešosios erdvės infrastruktūros sutvarkymo statybos projektas, skylyje Ventos g. 7E ir teritorijos tarp Ventos upės ir Pavėnčio g., Kuršėnai



KLAIPĖDOS UNIVERSITETO ARCHITEKTŪROS, URBANISTIKOS IR DIZAINO CENTRAS "BALTIJOS KRAŠTOVAIZDŽIAI" S. Nėries g. 5, LT-92227, Klaipėda, Lietuva				Kraštovaizdžio formavimo ir ekologinės būklės gerinimo Kuršėnų miesto Ventos upės slėnyje projektas.	
Atestato Nr.	Pareigos	V. Pavardė	Data	Parašas	Antroji dalis: Konceptija
000664	PV	P. Grečiūčius	2019-05-12		Laida
003054	PDV	A. Jankauskaitė	2019-05-12		Lapas Lapų
M 1:2000					2 2